

PLAN

ROZWOJU LOKALNEGO

MIASTA I GMINY MROCZA

2008-2015



PROJEKT FINANSOWANY PRZEZ:

**URZĄD MIASTA I GMINY MROCZA
PL. 1 MAJA 20; 89 -115 MROCZA**

WYKONAWCA:

**VOTER PUBLIC RELATIONS
UL.GARNCARSKA 7; 61-817 POZNAŃ**

TREŚĆ

strona

1. WPROWADZENIE	4
2. OBSZAR I CZAS REALIZACJI PLANU ROZWOJU LOKALNEGO	5
3. OCENA STANU MIASTA I GMINY, ZAŁOŻENIA, WIZJA, CELE I KIERUNKI ROZ.	16
3.1 Analiza SWOT	16
3.2 Założenia planu rozwoju lokalnego	18
3.3 Wizja rozwoju Miasta i Gminy	31
3.4 Misja Miasta i Gminy	35
3.5 Cele i kierunki rozwoju Miasta i Gminy	35
4. PREZENTACJA DZIAŁAŃ POPRAWIAJĄCYCH SYTUACJĘ W MiG MROCZA	46
4.1 Priorytety Planu Rozwoju Lokalnego oraz realizacji Strategii Rozwoju	46
4.2 Powiązanie przyjętych do realizacji programów ze Strategią Rozwoju Województwa	48
4.3 Realizacja Planu Rozwoju Lokalnego Miasta i Gminy Mrocza na lata 2008 – 2015	50
4.3.1 Program – Miasto i Gmina ekologiczne i czyste	50
4.3.1.1 Karta programu – Miasto i Gmina ekologiczne i czyste	
4.3.1.2 Karta projektów programu – Miasto i Gmina ekologiczne i czyste	
4.3.2 Program – Miasto i Gmina Mrocza sprawne komunikacyjnie	60
4.3.2.1 Karta programu – Miasto i Gmina sprawne komunikacyjnie	
4.3.2.2 Karta projektów programu – Miasto i Gmina sprawne komunikacyjnie	
4.3.3 Program – Miasto i Gmina przedsiębiorcze gospodarczo i efektywne rolniczo	73
4.3.3.1 Karta programu – Miasto i Gmina Przedsiębiorcze gospodarczo i efektywne rolniczo	
4.3.3.2 Karta projektów programu – Miasto i Gmina Przedsiębiorcze gospodarczo i efektywne rolniczo	
4.3.4 Program – Miasto i Gmina interesującym miejscem pracy	83
4.3.4.1 Karta programu – Miasto i Gmina interesującym miejscem pracy	
4.3.4.2 Karta projektów programu – Miasto i Gmina interesującym miejscem pracy	
4.3.5 Program – Miasto i Gmina przyjazna dla mieszkańców i inwestorów	86
4.3.5.1 Karta programu – Miasto i Gmina przyjazne dla mieszkańców i inwestorów	
4.3.5.2 Karta projektów programu – Miasto i Gmina przyjazna dla mieszkańców i inwestorów	
4.3.6 Program – Żyjemy razem i zdrowo	91
4.3.6.1 Karta programu – Żyjemy razem i zdrowo	
4.3.6.2 Karta projektów programu – Żyjemy razem i zdrowo	
4.3.7 Program – Miasto i Gmina miejscem sportu, rekreacji i turystyki	93
4.3.7.1 Karta programu – Miasto i Gmina miejscem sportu, rekreacji i turystyki	
4.3.7.2 Karta projektów programu – Miasto i Gmina miejscem sportu, rekreacji i turystyki	
4.3.8 Program – Edukacja wszystkich	97
4.3.8.1 Karta programu – Edukacja wszystkich	
4.3.8.2 Karta projektów programu – Edukacja wszystkich	
4.3.9 Program – Miasto i Gmina bezpieczne	105
4.3.9.1 Karta programu – Miasto i Gmina bezpieczne	

4.3.9.2 Karta projektów programu – Miasto i Gmina bezpieczne	
4.3.10 Program – Kultura bez granic	109
4.3.10.1 Karta programu – Kultura bez granic	
4.3.10.2 Karta projektów programu – Kultura bez granic	
4.3.11 Program – e-Mrocza	116
4.3.11.1 Karta programu – e- Mrocza	
4.3.11.2 Karta projektów programu – e Mrocza	
4.3.12 Program – Przyjazne Miasto i Gmina	118
4.3.12.1 Karta programu – Przyjazne Miasto i Gmina	
4.3.12.2 Karta projektów programu – Przyjazne Miasto i Gmina	

5. HARMONOGRAM REALIZACJI PLANU ROZWOJU LOKALNEGO MIG	124
--	------------

6. PROGRAM FINANSOWY PLANU ROZWOJU LOKALNEGO MIG	127
---	------------

7. REALIZACJA , MONITORING, OCENA , KOMUNIKACJA SPOŁECZNA	132
--	------------

7.1 System wdrażania planu rozwoju lokalnego oraz komunikacji społecznej

7.2 Monitorowanie oraz ocena realizacji planu rozwoju lokalnego

8. RAPORT O STANIE MIASTA I GMINY	138
--	------------

9. PODSUMOWANIE	138
------------------------	------------

1. Wprowadzenie

Wstąpienie Polski do Unii Europejskiej, spowodowało, że samorządy mogą korzystać z pomocy w ramach regionalnej polityki strukturalnej. Dlatego istnieje potrzeba posiadania narzędzia wspierającego zarządzanie na poziomie lokalnym i określenie strategii społeczno-gospodarczej Miasta i Gminy do zaangażowania środków z funduszy strukturalnych, krajowych i własnych.

Mając na względzie powyższe, w Mieście i Gminie Mrocza wdrażany jest Plan Rozwoju Lokalnego na lata 2008 - 2015 będący podstawowym mechanizmem:

- realizacji Strategii Rozwoju Lokalnego Miasta i Gminy Mrocza 2008 - 2020,
- realizacji Wieloletniego Planu Finansowego i Inwestycyjnego 2008 – 2015,
- zintegrowanego systemu zarządzania ,
- współdziałania z partnerami lokalnymi i regionalnymi.

Plan Rozwoju Miasta i Gminy Mrocza 2008 - 2015 jest kluczowym elementem integrującym system zarządzania gminą, łączącym długofalowe cele strategiczne z działalnością operacyjną.

Kilkuletni Plan najważniejszych działań rozwojowych oparty jest na celach i priorytetach wynikających ze strategii rozwoju Miasta i Gminy 2008-2020 i aktualnej sytuacji społeczno-gospodarczej szczegółowo określonej w Raporcie o stanie Miasta i Gminy Mrocza 2003 – 2007 oraz w Analizie Taksonomicznej (terytorialne miary rozwoju) w układzie przestrzennie funkcjonalnym z 2008 roku przygotowanej w ramach Lokalnego Planu Rewitalizacji 2008-2015.

Przyjęty mechanizm aktualizacji Planu, czyni z niego narzędzie systemowe zarządzania rozwojem Miasta i Gminy w ścisłym powiązaniu i pełnym wykorzystaniu właściwych oprogramowań komputerowych związanych z Wieloletnim Planem Finansowym i Inwestycyjnym oraz Strategią Rozwoju Lokalnego.

„Plan Rozwoju Lokalnego Miasta i Gminy Mrocza na lata 2008-2015” przygotowany został w szczególnym momencie, jakim jest możliwość absorpcji niebagatelnych środków unijnych, przygotowanych do rozdysponowania w latach 2007-2013.

W ramach prac poszczególnych Zespołów Programowych ds. Planu Rozwoju Lokalnego oraz Zespołu Koordynacyjnego określone zostały zasadnicze kwestie związane z tą edycją Planu:

- dostosowanie okresu Planu do okresu programowania Unii Europejskiej,
- zachowanie **problemów, priorytetów, założeń, wizji, celów i kierunków** wypracowanych w Strategii Rozwoju Lokalnego Miasta i Gminy Mrocza 2008 – 2020 oraz w Raporcie o stanie Miasta i Gminy 2003 - 2007
- przygotowanie odpowiedniej liczby **programów i projektów oraz sposobu ich prezentacji w kartach programów i projektów w celu spełnienia kryteriów merytorycznych i formalnych KP-RPO 2007-2013**
- szczegółowe określenie **obszaru działań (wsparcia)** na terenie Miasta i Gminy w oparciu o skwantyfikowane wskaźniki terytorialnych miar rozwoju (poziomu społeczno-gospodarczego sołectw).

Przedstawione powyżej założenia miały wpływ na zakres przyjętych do wdrażania projektów, dostosowując je do możliwości finansowych Miasta i Gminy w okresie 2008 - 2015, stopnia przygotowania poszczególnych projektów oraz planowanych do pozyskania środków zewnętrznych na ich realizację.

W poszczególnych kartach projektów uwzględniono dofinansowanie ze środków europejskich dla zadań, które najlepiej wpisują się w priorytety programów operacyjnych. Czynione będą jednak starania o pozyskiwanie wsparcia także dla innych projektów.

Należy również podkreślić, że Plan Rozwoju Lokalnego Miasta i Gminy Mrocza 2008 - 2015 nie jest szczegółowym programem finansowym, natomiast stanowi podstawę do konstruowania kolejnych rocznych planów inwestycyjnych i budżetów Miasta i Gminy.

W procesie tworzenia Planu wykorzystano dane ze źródeł i dokumentów: Urzędu Miasta i Gminy w Mroczy, Starostwa Powiatowego w Nakle n/ Notecią, Urzędu Statystycznego w Bydgoszczy, z innych instytucji i źródeł, w tym Strategii Rozwoju Lokalnego Miasta i Gminy Mrocza 2008 - 2020 oraz Studium uwarunkowań i kierunków zagospodarowania przestrzennego Miasta i Gminy Mrocza.

2 Obszar i czas realizacji planu rozwoju lokalnego

„Plan Rozwoju Lokalnego na lata 2008-2015” obejmuje przedsięwzięcia realizowane na terenie Miasta i Gminy Mrocza oraz niektóre zadania wychodzące poza jego obszar. Plan zakłada współfinansowanie zadań z funduszy strukturalnych Unii Europejskiej, środków własnych Miasta i Gminy, innych środków krajowych oraz kredytów i pożyczek.

Dokument zawiera szczegółowe informacje na temat przedsięwzięć przewidzianych do realizacji w latach 2008-2015.

Plan jest ważnym elementem przy ubieganiu się o środki unijne z funduszy strukturalnych w ramach Regionalnego Programu Operacyjnego Województwa Kujawsko-Pomorskiego na lata 2007-2013 oraz Krajowych Programów Operacyjnych.

Plan, od początku jego tworzenia, oparty jest na dialogu społecznym, polegającym na konsultowaniu go z lokalną społecznością, która bierze aktywny udział w procesie jego opracowania i monitorowania.

Dokument nie ogranicza się w swych zapisach tylko do zadań realizowanych bezpośrednio przez Urząd Miasta i Gminy.

Plan proponuje przede wszystkim zadania, które stanowią wyzwania dla całej społeczności lokalnej i wszystkich instytucji działających na rzecz rozwoju społeczno-gospodarczego.

Partnerstwo jest jedną z fundamentalnych zasad polityki strukturalnej Unii Europejskiej. Plan Rozwoju Lokalnego Miasta i Gminy Mrocza posiada ścisłą korelację z kluczowymi opracowaniami lokalnymi (Strategia Rozwoju Lokalnego Miasta i Gminy Mrocza, Wieloletni Plan Finansowy i Inwestycyjny), oraz regionalnymi (Strategia Rozwoju Województwa).

Edycja Planu Rozwoju Lokalnego Miasta i Gminy Mrocza oparta jest na aktualnej strategii i ocenie stanu Miasta i Gminy z okresu 2003 – 2007.

Plan obejmuje lata 2008-2015, dzięki czemu dostosowany jest do okresu programowania przyjętego przez UE.

Plan Rozwoju Lokalnego Miasta i Gminy Mrocza na lata 2008-2015 obejmuje **53 projekty** przygotowane przez specjalnie powołane Zespoły. Dla sprawnego zarządzania projekty pogrupowane zostały w ramach **12 programów** obejmujących kluczowe dla rozwoju Miasta i Gminy Mrocza obszary:

1. Miasto i Gmina ekologiczne i czyste

Realizacja programu ma na celu zachowanie obszarów i krajobrazów wartościowych przyrodniczo oraz minimalizację negatywnego oddziaływania na środowisko inwestycji. Ważnym jego elementem jest kontynuacja zadań służących poprawie jakości wód,

powietrza atmosferycznego i powierzchni ziemi. Jako priorytetowe realizowane będą przedsięwzięcia mające na celu rewitalizację i wzbogacanie zasobów środowiska przyrodniczego i terenów wypoczynku oraz doprowadzenie parametrów środowiskowych do standardów wymaganych przez dyrektywy Unii Europejskiej.

2. Miasto i Gmina sprawne komunikacyjnie

Celem programu jest poprawa funkcjonowania systemu transportowego. Sprawny system będzie miał wpływ na rozwój gospodarczy Miasta i Gminy oraz poprawę jej konkurencyjności

Jako priorytetowe uznano przedsięwzięcia w zakresie budowy, modernizacji oraz remontów podstawowych dróg gminnych na osi północ-południe i wschód-zachód, zapewniających powiązanie z siecią dróg powiatowych, wojewódzkich i krajowych.

3. Miasto i Gmina przedsiębiorcze i efektywne rolniczo

Realizacja programu ma służyć przede wszystkim zaspokajaniu potrzeb podmiotów gospodarczych działających na terenie Miasta i Gminy w celu utrzymania ich pozycji na rynku oraz zwiększenia konkurencyjności poprzez działania na rzecz innowacyjności lokalnej gospodarki.

Przyczyniać się będzie do tworzenia korzystnych warunków aktywizacji gospodarczej mieszkańców Miasta i Gminy między innymi poprzez nowe inwestycje otoczenia biznesu. Program ma również na celu wykreowanie Miasta i Gminy Mrocza jako miejsca atrakcyjnego dla inwestorów.

4. Miasto i Gmina interesującym miejscem pracy

Realizacja programu przyczyni się do zwiększenia poziomu zatrudnienia mieszkańców Miasta i Gminy, promocji zatrudnienia i ograniczenia bezrobocia. Działania w ramach programu skierowane są przede wszystkim do grup osób w szczególnej sytuacji na rynku pracy i jednocześnie osób zagrożonych wykluczeniem społecznym.

Szczególne miejsce zajmują działania aktywizujące zawodowo osoby niepełnosprawne.

5. Miasto i Gmina przyjazne dla mieszkańców i inwestorów

Celem programu jest podniesienie poziomu jakości życia mieszkańców Miasta i Gminy oraz zwiększenie atrakcyjności zamieszkania. Jego realizacja przyczyni się do zmniejszenia występującego deficytu mieszkań, poprawy warunków zamieszkania, ograniczenia migracji ludności, a także rozwoju gospodarczego Miasta i Gminy. Program „Miasto i Gmina przyjazne dla mieszkańców i inwestorów” kierowany jest do mieszkańców Miasta i Gminy, inwestorów (indywidualnych, deweloperów, spółdzielni mieszkaniowych, zarządców domów),

oraz tych, którzy chcieliby zamieszkać na terenie Miasta i Gminy. Realizacja programu przyczyniać się będzie do poprawy ładu przestrzennego i atrakcyjności zewnętrznej Miasta i Gminy.

6. Żyjmy razem i zdrowo

Celem programu jest poprawa stanu zdrowia i warunków życia mieszkańców.

Do działań priorytetowych programu należą przede wszystkim działania ukierunkowane na zapobieganie chorobom, wydłużanie czasu życia oraz promowanie zdrowia poprzez podejmowanie aktywności, które mają na celu pogłębianie wiedzy mieszkańców o profilaktyce i ochronie zdrowia. Niezwykle ważnym elementem programu są działania ukierunkowane na przeciwdziałanie wykluczeniu społecznemu.

7. Miasto i Gmina miejscem sportu, rekreacji i turystyki

Program ma na celu podniesienie standardu infrastruktury sportowej, umożliwiającej szerszy dostęp dzieci i młodzieży oraz dorosłych mieszkańców Miasta i Gminy do czynnego uprawiania sportu i rekreacji. Realizowane w ramach programu przedsięwzięcia obejmują modernizację i rozbudowę infrastruktury sportowej, budowę nowych obiektów oraz rozwój bazy rekreacyjno-sportowej w poszczególnych sołectwach.

8. Edukacja wszystkich

Program ma na celu uzyskanie wysokiej jakości i różnorodności kształcenia oraz stymulowanie indywidualnego rozwoju dzieci, młodzieży i osób dorosłych, podniesienie standardów nauczania oraz unowocześnienie metod edukacji na wszystkich jej poziomach.

9. Miasto i Gmina bezpieczne

Program ma przyczynić się do stworzenia wizerunku Miasta i Gminy jako miejsca przyjaznego, w którym lokalna społeczność chce mieszkać, kształcić się, lokalizować swoje firmy, pracować zawodowo i realizować swoje ambicje. Realizacja programu „Miasto i Gmina bezpieczne” będzie się opierać na działaniach zwalczających, prewencyjnych i profilaktycznych dotyczących zagrożeń społecznych oraz bezpośrednio fizycznych. W ramach programu dążyć się będzie do stworzenia zintegrowanego systemu bezpieczeństwa

10. Kultura bez granic

Celem programu jest pobudzenie oraz pełne wykorzystanie potencjału lokalnych środowisk twórczych, instytucji oraz innych podmiotów tworzących kulturę, wprowadzenie w ich działalność takich rozwiązań, które ułatwią szeroki dostęp do kultury i jej wytworów, a także zwiększenie aktywności mieszkańców w korzystaniu z jej oferty. Podjęte w ramach programu działania przyczynią się również do wzmocnienia atrakcyjności i pozycji Miasta i Gminy w otoczeniu wewnętrznym i zewnętrznym.

11. e – Mrocza

Program obejmuje rozwiązywanie problemów związanych z niepełnym dostępem do Internetu, wysokimi kosztami jego użytkowania oraz usługami elektronicznymi, których zakres jest zbyt mały, a ich dostęp ograniczony.

Najważniejsze zadania to upowszechnienie dostępu do Internetu oraz udostępnienie społeczeństwu i instytucjom podstawowych usług administracji samorządowej.

Równie istotne jest umożliwienie dostępu mieszkańcom do zamieszczania informacji o sobie i własnych przedsięwzięciach oraz do znajdowania podobnych informacji o innych osobach prowadzących swoją aktywność zawodową i społeczną w Mieście i Gminie Mrocza.

12. Przyjazne Miasto i Gmina

Program ma na celu wykreowanie marki jednoznacznie kojarzącej się z Gminą Mrocza, na której będzie można oprzeć promocję Miasta i Gminy. Realizacja programu przyczyni się do poprawy wizerunku Miasta i Gminy i rozpoznawalności Miasta i Gminy w powiecie, regionie i w kraju.

Program ukierunkowany jest również na pozytywny odbiór Miasta i Gminy przez jej mieszkańców i turystów jako atrakcyjnego miejsca zamieszkania, nauki, pracy i wypoczynku. Ograniczone środki techniczne i finansowe nakazują koncentrację na najważniejszych dla rozwoju Miasta i Gminy **53 projektach**, które wybrano ze **176 projektów** realizowanych w ramach Wieloletniego Planu Finansowego i Inwestycyjnego Miasta i Gminy Mrocza 2008 - 2015.

Podstawę przygotowania obecnej edycji Planu Rozwoju Lokalnego Miasta i Gminy Mrocza 2008 – 2015 stanowi **10 priorytetów** określonych w oparciu o Strategię Rozwoju Lokalnego Miasta i Gminy Mrocza 2008 – 2020 oraz aktualną sytuację społeczno-gospodarczą :

1. Integracja społeczna

2. Rozwój turystyki

3. Edukacja wszystkich

4. Rozbudzanie odpowiedzialności

5. Tworzenie miejsc pracy

6. Rozwój kultury

7. Dostosowanie obszarów wiejskich Miasta i Gminy do standardów UE

8. Bezpieczeństwo

9. Rozwój przedsiębiorczości lokalnej

10. Wzrost jakości życia mieszkańców Miasta i Gminy

Plan Rozwoju Lokalnego Miasta i Gminy Mrocza 2008 - 2015 jest zbiorem konkretnych, niezbędnych dla rozwoju społeczności lokalnej działań, odzwierciedla faktyczne potrzeby, a jego realizacja leży we wspólnym interesie wszystkich mieszkańców Miasta i Gminy.

Strukturę programowania realizacji **Planu Rozwoju Lokalnego Miasta i Gminy** w powiązaniu z **Narodowym Planem Rozwoju** oraz **Narodową Strategią Rozwoju Regionalnego** i innymi dokumentami planistycznymi przedstawiają załączone poniżej wykresy:

NARODOWY PROGRAM ROZWOJU 2007 – 2013

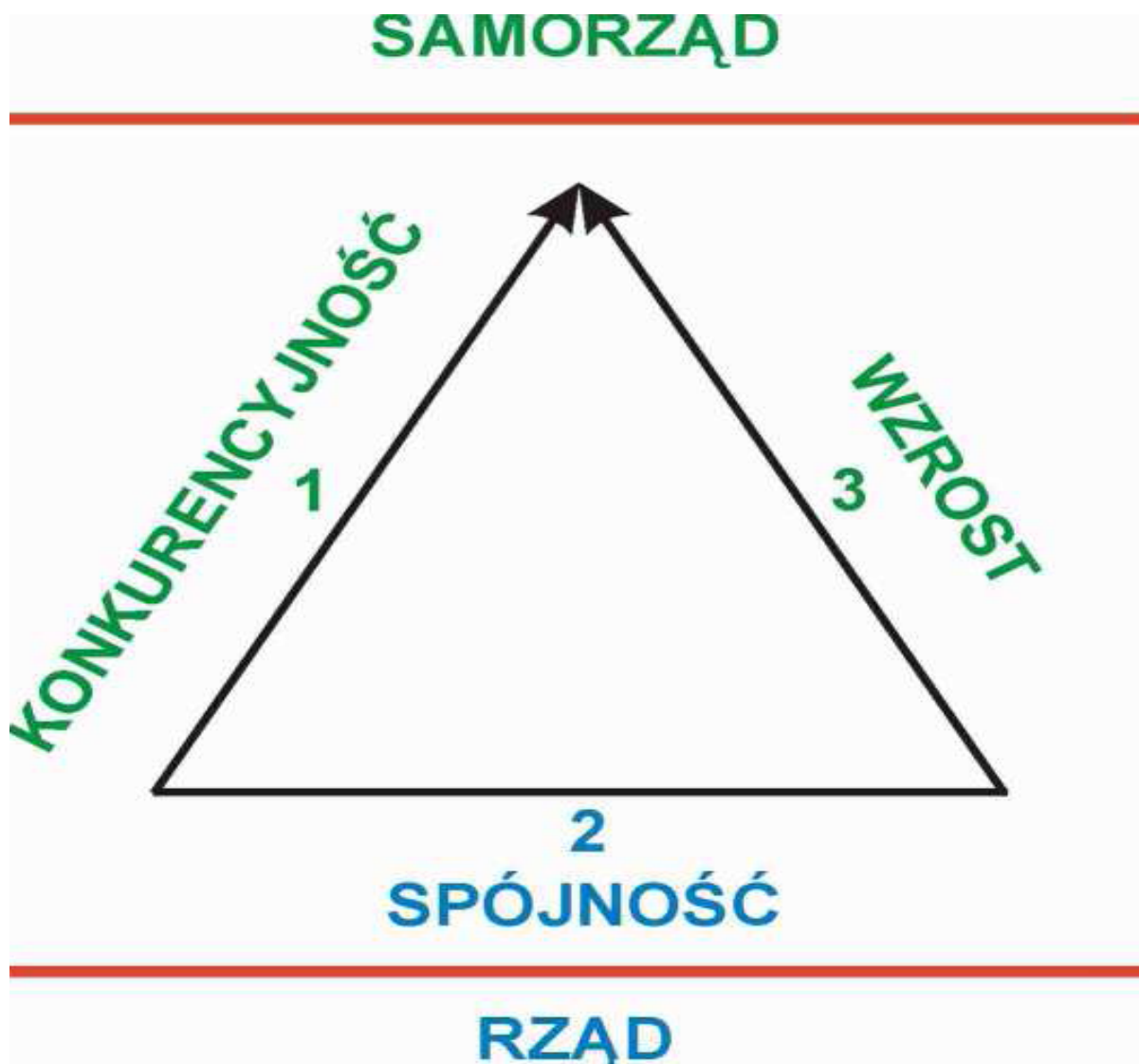


STRATEGICZNE CELE POLSKIEJ POLITYKI REGIONALNEJ NA LATA 2007 - 2013

Misją NSRR na lata 2007-2013 jest zapewnienie wzrostu jakości życia przy zachowaniu zasad rozwoju konkurencyjności kraju i regionów, przy jednoczesnej koncentracji na stymulowaniu i utrwalaniu pozytywnych tendencji rozwojowych w województwach z wykorzystaniem ich endogenicznych zasobów.

Narodowa Strategia Rozwoju Regionalnego na lata 2007 – 2013 formułuje następujące strategiczne cele kierunkowe rozwoju regionalnego Polski:

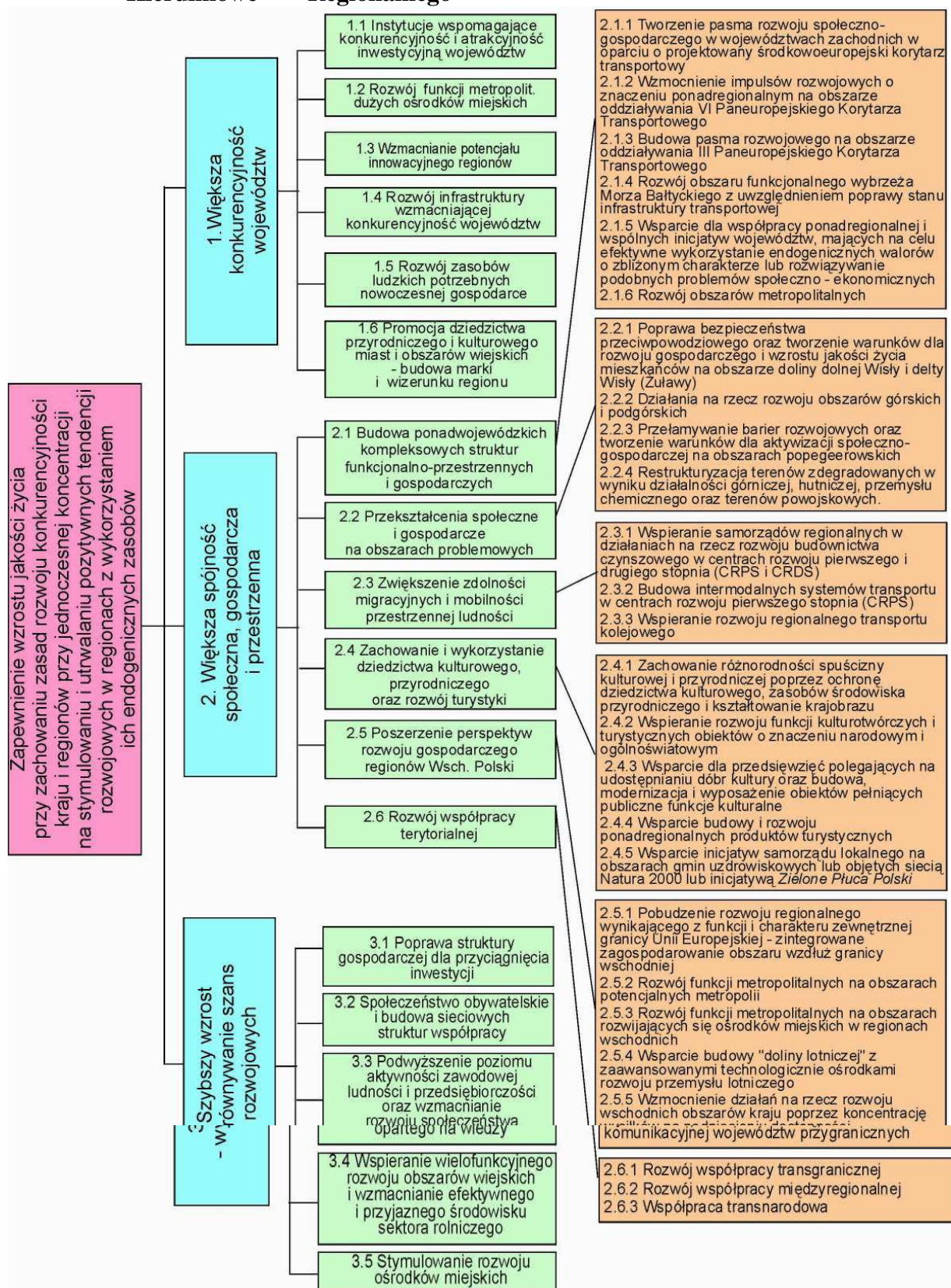
1. Większa konkurencyjność województw,
2. Większa spójność społeczna, gospodarcza i przestrzenna,
3. Szybszy wzrost – wyrównywanie szans rozwojowych.

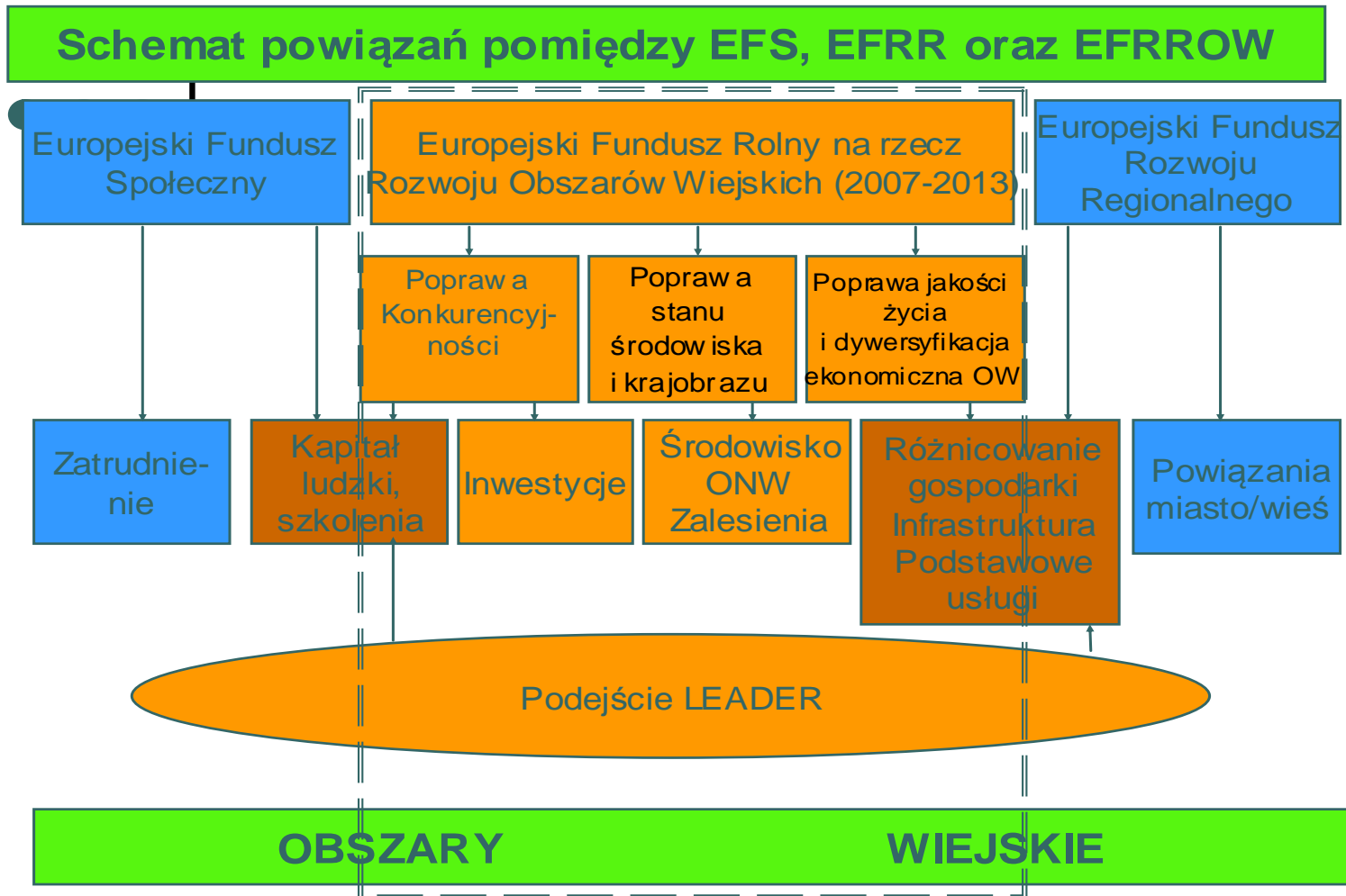


Misja

Cele
KierunkowePriorytety Rozwoju
Regionalnego

Kierunki Działań

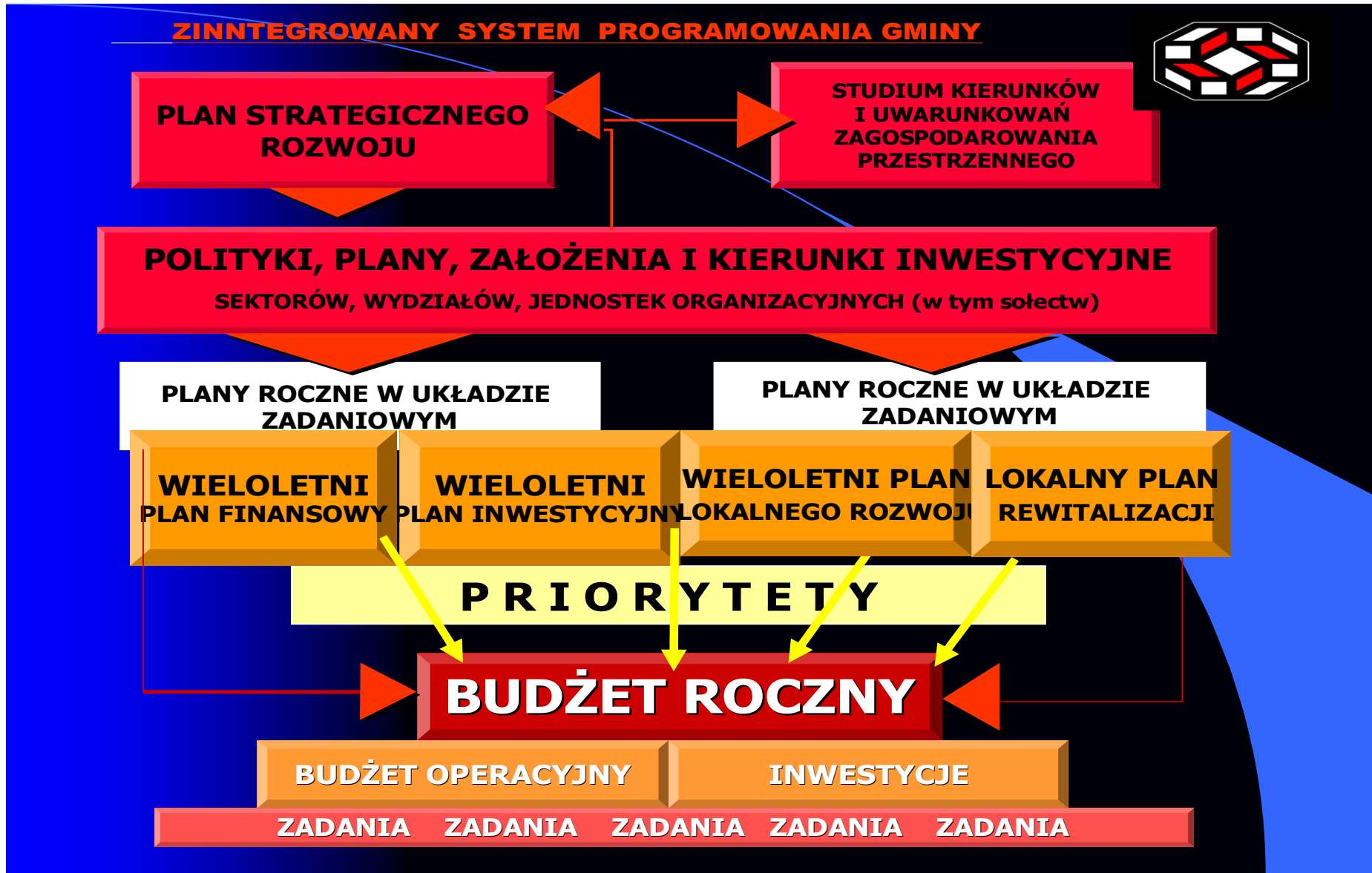




Rozwój obszarów wiejskich w ramach Wspólnej Polityki Rolnej



Program Rozwoju Obszarów Wiejskich na lata 2007 - 2013
-wspierany przez Europejski Fundusz Rolny na rzecz Rozwoju Obszarów Wiejskich



Podstawą przemian strukturalnych w Mieście i Gminie oraz wykorzystania funduszy strukturalnych Unii Europejskiej jest zintegrowany wieloletni system zarządzania, programowania i przygotowania projektów inwestycyjnych.

Fundusze strukturalne przeznaczone są na ściśle określone cele, służące spójności ekonomiczno – społecznej, transportowo – komunikacyjnej, wyrównywaniu poziomów rozwoju różnych obszarów, restrukturyzacji sektorów, przebudowie obszarów wiejskich, czy pobudzaniu rozwoju przedsiębiorczości.

Zabezpieczają to prawno-finansowe (unijne i krajowe) zasady wykorzystania Funduszy Strukturalnych, ustalone z góry kryteria wyboru beneficjentów, a zwłaszcza ustalone z góry i uzgodnione z Komisją Europejską wieloletnie programy rozwoju kraju, regionu czy sektora.

Tylko przedsięwzięcia i projekty, które mieszczą się w istocie i realizują cele Narodowego Planu Rozwoju i Sektorowych oraz Regionalnych Programów Operacyjnych, mogą być dofinansowane ze środków Unii Europejskiej.

3. OCENA STANU MIASTA I GMINY, ZAŁOŻENIA, WIZJA, CELE I KIERUNKI ROZWOJU

3.1. ANALIZA SWOT MIASTA I GMINY MROCZA

Identyfikacja mocnych i słabych strony, szans i zagrożeń Miasta i Gminy Mrocza

SIŁY

1. Położenie przy drodze wojewódzkiej Nr 241 i 243, w bezpośrednim sąsiedztwie dróg krajowych Nr 10, 5 oraz 25, a także w bliskiej odległości od portu lotniczego w Bydgoszczy (45 km),
2. Krajeński Park Krajobrazowy oraz Rezerwat „Jezioro Wieleckie”
3. Lasy i jeziora (walory krajobrazowe)
4. Sieć połączeń drogowych
5. Optymalna sieć szkół
6. Różnorodność ukształtowania terenu
7. Dobra sieć wodociągowa i kanalizacyjna
8. Dobra struktura agrarna gospodarstw
9. Kultywowanie tradycji
10. Dobra sieć telekomunikacyjna
11. Wysoka jakość produkcji roślinnej
12. Dobry stan bezpieczeństwa publicznego
13. współpraca międzynarodowa (partnerstwo gmin i szkół)
14. Dobrze rozwinięty sport kwalifikowany
15. Dobry poziom Podstawowej Opieki Zdrowotnej
16. Dobrze zorganizowana opieka nad osobami niepełnosprawnymi
17. Szeroka oferta Miejsko Gminnego Ośrodka Kultury i Rekreacji
18. Rozwinięta sieć bibliotek
19. Dobra oferta szkoleniowa dla rolników
20. Korzystna struktura demograficzna
21. Dobrze zorganizowana segregacja odpadów komunalnych
22. Aktywnie działający samorząd
23. Rosnąca kreatywność mieszkańców

SŁABOŚCI

1. Wysokie bezrobocie
2. Brak obwodnicy dla Miasta Mrocza
3. Brak specjalistycznej opieki zdrowotnej
4. Brak inkubatora przedsiębiorczości / strefy ekonomicznej

5. Niska aktywność organizacji pozarządowych
6. Brak terenów inwestycyjnych z odpowiednią infrastrukturą
7. Brak grup producenckich
8. Słaba jakość dróg gminnych
9. Brak infrastruktury turystyczno rekreacyjnej
10. Nieuregulowane stosunki własnościowe
11. Słaba aktywność rozwoju małych i średnich przedsiębiorstw poza rolnictwem
12. Brak przetwórstwa rolno spożywczego
13. Zły stan oraz niedobór mieszkaniowych zasobów socjalnych i komunalnych
14. Brak sieci gazowej
15. Zbyt mała baza przedszkoli na wsi / przedszkola alternatywne
16. Niezadowalający stan świetlic wiejskich
17. Brak rolnictwa ekologicznego
18. Brak oferty szkolnictwa ponad gimnazjalnego
19. Słabe możliwości zatrudnienia poza rolnictwem
20. Niskie wykorzystanie energii odnawialnej
21. Niewystarczająca informatyzacja na terenie gminy
22. Słabo rozwinięte otoczenie instytucji biznesowych
23. Słabo wykorzystane zasoby turystyczno rekreacyjno przyrodnicze
24. Brak miejsko gminnego terenu inwestycyjnego
25. Bariery architektoniczne dla osób niepełnosprawnych i brak ofert pracy dla nich
26. Brak bazy hotelowej
27. Ograniczone środki na budowę infrastruktury turystyczno rekreacyjnej
28. Duże natężenie ruchu w centrum miasta
29. Emigracja młodych, wykształconych ludzi

SZANSE

1. Dostosowanie prawa do standardów Unii Europejskiej
2. Integracja z Unią Europejską
3. Rozwój dróg krajowych i wojewódzkich
4. Nowe źródła i instrumenty wsparcia dla małych i średnich przedsiębiorstw i rozwoju zasobów ludzkich
5. Współpraca w zakresie ochrony środowiska
6. Rozwój portu lotniczego w Bydgoszczy
7. Dogodne warunki dla stworzenia sypialni mieszkańcom Bydgoszczy
8. Rozbudowa drogi krajowej Nr 10
9. Bliskie położenie do ośrodków akademickich
10. Rozwój informatyzacji i szerokopasmowej sieci światłowodowej
11. Rozwój współpracy regionalnej i zagranicznej

ZAGROŻENIA

1. Brak reprivatyzacji
2. Niespójność i niestabilność prawa
3. Wysokie koszty pracy i kapitału
4. Zbyt mała pomoc finansowa państwa
5. Nadmierny fiskalizm państwa
6. Odływ wykształconych ludzi do większych ośrodków miejskich
7. Brak trwałych i pewnych źródeł finansowania
8. Brak ułatwień dla rozwoju małej i średniej przedsiębiorczości
9. Brak stabilnej polityki rolnej
10. Brak dostępu do autostrad
11. Niewłaściwa polityka ochrony zdrowia
12. Brak lobbingu na rzecz miasta i gminy
13. Wysoki poziom trudności pozyskiwania środków z Unii Europejskiej

3.2 ZAŁOŻENIA PLANU ROZWOJU LOKALNEGO MIASTA I GMINY MROCZA NA LATA 2008 – 2014

1. Samorząd miejsko-gminny uważa rozwój rolnictwa, turystyki i przedsiębiorczości za wiodący kierunek rozwoju miasta i gminy, podstawę jej przyszłego rozwoju oraz najważniejszy instrument restrukturyzacji rynku pracy w mieście i Mieście i Gminie. Służyć temu ma zróżnicowanie i wzbogacenie ofert dla wielu inicjatyw (wewnętrznych i zewnętrznych), w tym dla potencjalnych inwestorów.
2. Samorząd lokalny deklaruje otwartość w celu pozyskiwania inwestycji wewnętrznych i zewnętrznych, uznając za pożądane działania ze swej strony, między innymi: stworzenia szerokiej oferty miejsko - gminnego zasobu terenów inwestycyjnych tworzących lokalny obszar inwestycyjny technologiczny, szczególnie wzdłuż drogi wojewódzkiej Nr 241, pomoc w załatwianiu spraw formalno-prawnych związanych z lokalizacją inwestycji, stosowanie preferencyjnych ulg i zwolnień podatkowych, podejmowanie działań promocyjno-informacyjnych.
3. W kontekście oceny potencjału demograficznego miasta i gminy oraz charakteru sieci osadniczej, uznano za celowe podjęcie następujących działań, związanych z obsługą mieszkańców:
 - dalszą poprawę jakości usług Urzędu Miasta i Gminy, głównie poprzez realizację zaleceń Programu Komunikacji Społecznej.
 - poprawę dostępu do placówek opieki zdrowotnej, szczególnie dla osób starszych i niepełnosprawnych
 - zachęcanie młodzieży do poprawy stanu wykształcenia i stwarzanie ku temu warunków,
 - pozyskanie inwestorów (wewnętrznych i zewnętrznych) dla tworzenia nowych miejsc pracy,
 - poprawa zagospodarowania turystycznego miasta i gminy, rezerwatów przyrody, zabytków, rozwój nowych produktów turystycznych oraz ułatwienie funkcjonowania gospodarstw agroturystycznych,
 - wykorzystanie w większym stopniu bazy kulturalnej i sportowej dla wzrostu aktywności społecznej, kulturalnej i sportowej mieszkańców,
 - realizację programu „Bezpieczna gmina”, czyli poprawa stanu bezpieczeństwa publicznego.
4. Zakłada się, iż do roku 2014 na terenie gminy liczba indywidualnych gospodarstw rolnych (szczególnie rozdrobnionych o wielkości ekonomicznej od 0 do < 6 ESU/19,0 - < 28,6 tys. zł/ zmniejszy się o 25%), a przeciętna powierzchnia gospodarstw (22,4 ha / 2006 r) osiągnie wielkość około 24,5 ha do roku 2014 - będzie więc znacznie wyższa od średniej w Unii Europejskiej -18,0 ha.
5. Przewiduje się zmniejszenie powierzchni użytków rolnych poprzez zalesienie gleb najniższych klas VI i VI R, które stopniowo będą wyłączone z produkcji rolnej, co pozwoli w przyszłości w szerszym zakresie rozbudować bazę pod rozwój usług turystycznych. Ogólny wskaźnik jakości rolniczej przestrzeni produkcyjnej gminy Mrocza wynosi 68,4 pkt (Okręgowa Stacja Chemiczno-Rolnicza w Bydgoszczy) i jest nieco niższy od średniej dla powiatu nakielskiego (69,5 pkt.), ale za to wyższy od średniej dla kraju (66,8 pkt.). Przy 100-punktowej skali taki poziom tego wskaźnika jest korzystny. W Mieście i Gminie 69,0% powierzchni użytków rolnych posiada odczyn obojętny lub lekko kwaśny, 21,0% kwaśny lub bardzo kwaśny (jest to najwyższy wskaźnik pH w powiecie nakielskim), a tylko 10,0% posiada odczyn zasadowy.
6. Zakładanym czynnikiem wzrostu konkurencyjności rolnictwa w Mieście i Gminie, ma być dalsze zrzeszanie się rolników w grupy producenckie oraz spółdzielnie o wąskim zakresie specjalizacji.

7. Samorząd deklaruje wsparcie dla istniejących i powstających małych i średnich przedsiębiorstw oraz gospodarstw agroturystycznych, uznając ich funkcjonowanie za ważny czynnik aktywizacji gospodarczej oraz sposób maksymalnie pełnego wykorzystania zasobów i walorów gminy, zwłaszcza w obszarach atrakcyjnych krajoznawczo, dostrzegając jednocześnie konieczność znacznej poprawy standardu wyposażenia w infrastrukturę służącą rozwojowi przedsiębiorczości oraz wypoczynkowi i rekreacji.
8. Samorząd deklaruje wzmożenie działań proekologicznych (realizacja koncepcji ekorozwoju) wynikających z programu ochrony środowiska, a zwłaszcza tych, które będą służyć: ograniczeniu ilości zanieczyszczeń lokalnych, uporządkowanie gospodarki wodno-ściekowej na terenie miasta, a szczególnie gminy, zintensyfikowanie działań na rzecz upowszechniania ogrzewania z wykorzystaniem alternatywnych źródeł energii, w tym z wykorzystaniem biomasy oraz wiatru, usprawnienie systemu utylizacji oraz zbiórki odpadów komunalnych, prowadzenie prawidłowej gospodarki leśnej wraz z optymalnym wykorzystaniem opracowanych planów zadrzewień, prawidłowe ukształtowanie systemu edukacyjnego (udoskonalenie programów edukacji ekologicznej, udział młodzieży szkolnej w akcji „Sprzątanie Świata”, udział mieszkańców w konkursach z zakresu ochrony środowiska, organizowanie szkoleń ekologicznych), promowanie rozwoju ekoturystyki, agroturystyki oraz rekreacji.
9. Procesy urbanizacji i regulacji stosunków wodnych (głównie dla potrzeb rolnictwa) w Mieście i Mieście i Gminie mają istotny wpływ na zmniejszenie zdolności retencyjnej terenu, co z kolei przyczynia się do występowania niepożądanego zjawiska suszy (deficytu wody). Sytuacja ta powoduje konieczność podejmowania ponad standardowych działań mających na celu zaspokojenie potrzeb w tym zakresie, głównie dla rolnictwa. Na terenie miasta i gminy zaopatrzenie w wodę odbywa się na bazie w sumie 12 Stacji Ujęć Wody (SUW) i w przyszłości należy zakładać konieczność ich modernizacji. Źródło: (Program Ochrony Środowiska Powiatu Nakielskiego 2004-2008). Według danych GUS 2006 długość sieci wodociągowej w mieście i Mieście i Gminie wynosi ogółem 101,4 km, w tym w mieście 8,9 km. Ilość połączeń prowadzących do budynków mieszkalnych ogółem wynosi 1396, w tym w mieście 597. Zużycie wody z gospodarstw domowych wynosi ogółem 285,0 dam³, w tym w mieście 134,3 dam³.
10. Obecnie na terenie miasta i gminy funkcjonuje oczyszczalnia ścieków komunalnych (mechaniczno-biologiczna) w miejscowości Mrocza zarządzana przez Zakład Robót Publicznych w Mroczy. Bardzo ważnym zadaniem miasta i gminy jest dalsza rozbudowa sieci kanalizacyjnej (grawitacyjnej i tłocznej) oraz oczyszczalni ścieków w celu uzyskania przepustowości 1620 m³/ dobę w 2012 roku. Jednocześnie należy kontynuować prace związane z dalszą budową oczyszczalni przyzagrodowych na terenach o rozproszonej zabudowie z uwzględnieniem nowoczesnych technologii oczyszczania. Według danych GUS 2006 długość sieci kanalizacyjnej w mieście i Mieście i Gminie wynosi ogółem 59,2 km, w tym w mieście 15,8 km. Ilość połączeń prowadzących do budynków mieszkalnych ogółem wynosi 500, w tym w mieście 300. Utylizacja ścieków z gospodarstw domowych wynosi ogółem 119,0 dam³, w tym w mieście 83,6 dam³.
11. Na terenie gminy Mrocza znajduje się składowisko odpadów komunalnych w miejscowości Ostrowo oddalone ok. 1 km od miasta Mrocza, zarządzane przez Zakład Robót Publicznych w Mroczy. Składowisko odpadów izolowane jest folią z drenażem odwadniającym redukcyjno filtracyjnym, posiada monitoring wód podziemnych z zastosowaniem piezometrów oraz przepompownię odcieków. Dla składowiska odpadów komunalnych wyznaczona została strefa ochrony pośredniej zewnętrznej i wewnętrznej z pasem zieleni.

Całkowita powierzchnia składowiska wynosi 3 ha., podzielona jest na trzy kwatery o łącznej pojemności 17102 Mg. Przewiduje się, iż okres eksploatacji składowiska wyniesie ok. 12-15 lat, przy czym aktualny stopień wypełnienia kwater wynosi ok. 47%. W 2001 roku oddano do użytku nowoczesną stację odwadniania osadów wyposażoną w prasę filtracyjno-sitowo-taśmową firmy Monobel z higienizacją osadu. Od 2001 roku w Mieście i Gminie wprowadzono selektywną zbiórkę odpadów, którą od 2003 roku realizuje się nieodpłatnie bezpośrednio u źródła. Usuwaniem odpadów stałych zajmują się na terenie miasta i gminy specjalistyczne firmy prywatne w oparciu o wydane stosowne decyzje.

12. Planowane jest opracowanie miejscowych planów przestrzennego zagospodarowania dla poszczególnych sołectw oraz osiedli miejskich, w celu wyznaczenia nowych terenów pod budownictwo mieszkaniowe, rozwój małych i średnich przedsiębiorstw, turystyki, rekreacji oraz usług w Mieście i Gminie.
13. Wskaźnik telefonizacji miasta i gminy jest stosunkowo wysoki. Miasto i gmina posiada dobrze rozwiniętą sieć teleinformatyczną, ponieważ usługi świadczą: TPSA (maszt z systemem radiowego dostępu na terenie oczyszczalni ścieków w Mroczy) oraz Era GSM (maszt w Mroczy przy ul. 27 stycznia), Plus GSM (maszt w Mroczy przy ul. Dworcowej), sieć analogowa, sieć GSM IDEA Polskiej Telefonii Komórkowej Centertel (na terenie składowiska odpadów komunalnych w m. Ostrowo). Planuje się dalszy rozwój tej sieci, a szczególnie upowszechnienie dostępu do szerokopasmowego Internetu, głównie na bazie szkieletowej linii światłowodowej z węzłami dystrybucyjnymi w powiatach, w tym w Nakle n/Notecią oraz węzłami brzegowymi między innymi w Mroczy. Jeden z elementów tej sieci łączyć będzie Miasto i Gminę Mrocza poprzez Nakło n/Notecią z Bydgoszczą i Toruniem (siedzibami Urzędu Wojewódzkiego i Marszałkowskiego).
14. Sieć drogową miasta i gminy stanowią:
 - drogi wojewódzkie o łącznej długości 21,69 km o nawierzchni bitumicznej: nr 241 Wągrowiec-Sępólno Kr. przez miejscowość Kosowo oraz Zaburtowo; nr 243 Mrocza – Koronowo przez Mrocze oraz Drzewianowo. Na drogach wojewódzkich na terenie miasta i gminy znajdują się 2 mosty, a gęstość tych dróg w km / km² wynosi 0,14.
Drogi wojewódzkie zarządzane są przez Urząd Marszałkowski w Toruniu za pośrednictwem Rejonu Dróg Wojewódzkich w Tucholi.
 - drogi powiatowe: ogółem na terenie miasta i gminy jest ich 67,629 km (o nawierzchni bitumicznej 32,924 km, o nawierzchni gruntowej i bitumicznej 28,622 km; natomiast o nawierzchni gruntowej i brukowej 6,083 km). Na drogach powiatowych na terenie miasta i gminy znajdują się 4 mosty, a gęstość tych dróg w km / km² wynosi 0,45.
Drogi powiatowe zarządzane są przez Starostę Powiatowego z siedzibą w Nakle n/Notecią za pośrednictwem Rejonu Dróg Powiatowych w Nakle n/Notecią.
 - drogi miejsko - gminne stanowią łączną długość 142,730 km, w tym na terenie gminy 129,684 km, a w Mieście 13,046 km.
Ogólnie drogi miejsko-gminne oznaczają się zróżnicowanym standardem i stanem technicznym. Dużo gorsza sytuacja jest w Mieście i Gminie, gdzie 114,335 km (88,2%) dróg ma nawierzchnię gruntową, w Mieście jedynie 3,831 km (29,4%).
W Mieście i Gminie dróg o nawierzchni gruntowo-bitumicznej jest 1,345 km (1,0%), o nawierzchni gruntowo-ulepszonej 3,92 km (3,0%), a w Mieście zaledwie 1,841 km (14,1%). W Mieście dróg o nawierzchni bitumicznej jest 2,484 km (19,0%), a w Mieście i Gminie natomiast tych dróg jest zaledwie 3,515 km (2,7%).
W Mieście występują również drogi o nawierzchni z kostki betonowej 2,138 km (16,4%); o nawierzchni gruntowej w połączeniu z kostką betonową 1,66 km (12,7%) oraz o nawierzchni brukowej 0,135 km (1,0%) i brukowo-gruntowej 0,649 km (5,0%).
W Mieście i Gminie spotkać można również drogi o nawierzchni brukowej 5,525 km

(4,3%). Na drogach lokalnych znajduje się 12 mostów i jedna kładka dla pieszych. Ogólnie gęstość dróg lokalnych w mieście wynosi 3,3 km/km², a w Mieście i Gminie zaledwie 0,9 km / km².

Z powyższego zestawienia wynika pilna konieczność budowy 118,166 km (82,8%) dróg lokalnych, szczególnie na terenie gminy (80,1%) oraz modernizacji 17,213 km (12,1%) w mieście i Mieście i Gminie oraz realizacja innych robót drogowych w celu dostosowania ich do standardów UE.

15. Na terenie miasta i gminy działają miejsko gminne placówki oświatowo – wychowawcze, których działalność rozliczana jest przez Zespół Obsługi Oświaty w Mroczy. Należą do nich następujące szkoły i placówki wychowawcze:

- Szkoła Podstawowa z oddziałami klas „0” w Mroczy oraz w Witosławiu, Gimnazjum w Mroczy oraz Niepubliczna Szkoła Podstawowa w Kosowie z oddziałami klas „0”.
- Przedszkole Miejskie w Mroczy z oddziałami klas „0”.

Szkoły podstawowe na terenie miasta i gminy dysponowały w roku szkolnym 2006/2007 w sumie: 37 oddziałami z 5 dla klas „0”, gimnazjum 22 oddziałami, a przedszkole miejskie 2. Kadre nauczycielską pełnozatrudnioną w szkołach podstawowych w roku szkolnym 2006/2007 stanowiły 54 osoby oraz 5 w oddziałach przedszkolnych (klasach „0”) w szkołach, w gimnazjum 37 osób, natomiast w przedszkolu miejskim 3 osoby.

Bazę dydaktyczną szkół na terenie miasta i gminy stanowią 4 budynki szkolne w Mroczy, Witosławiu, Kosowie oraz dla Gimnazjum w Mroczy. Bazę przedszkola miejskiego stanowi 1 budynek w Mroczy. Szkoły podstawowe na terenie miasta i gminy są w sumie wyposażone w 5, a gimnazjum w 17 pracowni przedmiotowych w tym informatyczne z dostępem do Internetu. W każdej ze szkół nauczany jest język obcy. Szkoły na terenie miasta i gminy dysponują salami gimnastycznymi, świetlicami i stołówkami, a także gabinetami stomatologiczno lekarskimi (SP w Mroczy). W roku szkolnym 2006/2007 około 43,9% w sumie 310 z ogólnej liczby 706 uczniów) objętych było dowozem do szkół podstawowych, a do gimnazjum około 49,7% w sumie 226 z ogólnej liczby 455 uczniów. W szkołach i przedszkolach na terenie miasta i gminy prowadzi się zajęcia z edukacji ekologicznej, a uczniowie i przedszkolaki mają możliwość korzystania z różnych form dożywiania, częściowo płatnych z budżetu lokalnego.

16. Systemu kształcenia na terenie miasta i gminy jest zoptymalizowany. Natomiast w kolejnych latach zakłada się tworzenie przedszkoli społecznych (w zależności od potrzeb); niezbędne są również: zakupy inwestycje w zakresie poprawy stanu wyposażenia szkół podstawowych oraz gimnazjalnych, w tym pracowni dydaktycznych, także w zakresie szerokiego dostępu do Internetu i sieci informatycznej. Niezbędne powinny być także inwestycje dotyczące: modernizacji obiektów szkolnych (szczególnie gimnazjum oraz SP w Witosławiu). Potrzebne są również nakłady związane ze stworzeniem zintegrowanego systemu informacji komputerowej bibliotek szkolnych oraz publicznej, które działają na terenie miasta i gminy.

17. Koordynacją życia kulturalnego na terenie miasta i gminy zajmuje się Miejsko Gminy Ośrodek Kultury w Mroczy, w skład którego wchodzi: Biblioteka Publiczna w Mroczy i Witosławiu, Wiejski Dom Kultury w Witosławiu oraz punkt biblioteczny w Wielu. MGOK w Mroczy kadrowo wspiera animatorów życia kulturalnego, amatorskie zespoły artystyczne oraz działalność świetlic wiejskich funkcjonujących w obiektach sołectw gminy Mrocza, które w większości stanowią własność komunalną. Sytuacja funkcjonowania świetlic wiejskich w sołectwach wymagać będzie określonych nakładów inwestycyjnych na ich remonty i modernizację.

Wydatki na kulturę ogółem w przeliczeniu na 1-go mieszkańca w okresie 2003-2007 na terenie miasta i gminy wzrosły około 2,7 krotnie, przy zanikającym wzroście ilości mieszkańców o 0,68% (63 osoby).

Na terenie miasta i gminy działają w sumie 4 biblioteki oraz punkt biblioteczny w Wielu. Większość (3) to biblioteki szkolne. W Bibliotece Publicznej w Mroczy w roku 2007

zarejestrowanych było 803 stałych czytelników. W stosunku do roku 2003 odnotowano spadek ilości czytelników o 35,2%, w tym do lat 15 o 50,7%. Liczba woluminów ogółem w roku 2007 wynosiła 32.305 i wzrosła zaledwie o 0,45%. W bibliotekach szkolnych w roku 2007 zarejestrowanych było w sumie 1219 czytelników, a ilość dostępnych woluminów wynosiła ogółem 21.373 .

Nakłady na funkcjonowanie biblioteki publicznej w Nakle n/Notecią w okresie 2003 do 2007 wzrosły o 30,7%, a w przeliczeniu na jednego czytelnika wzrosły dwukrotnie i wynoszą teraz 161,9 PLN.

18. Teren Miasta i Gminy Mrocza znajduje się w obszarze działania Komendy Powiatowej Policji w Nakle n/Notecią, która jest strukturą nadrzędną w stosunku do Posterunku Policji w Mroczy. Działania Policji wspiera Straż Miejska, która również czuwa nad bezpieczeństwem publicznym w mieście i gminie. Ogólna ilość przestępstw na terenie miasta i gminy drastycznie wzrosła z odnotowanych 153 w 2003 do 1320 w 2007 roku. Pogorszenie sytuacji w zakresie bezpieczeństwa publicznego było wynikiem głównie gwałtownego wzrostu ilości wykroczeń drogowych, których w 2003 roku odnotowano zaledwie 45, a w 2007 roku aż 986. W analizowanym okresie wzrosła również ilość podejmowanych interwencji domowych z 162 w 2003 roku do 182 w 2007 roku. Zmalała natomiast w tym okresie o 53,3% ilość kradzieży z włamaniem, a kradzieży o 27,0%. Odpowiednio w tym okresie uległy także zmianie wskaźniki liczone na 1 tys. mieszkańców, które określają stopień natężenia przestępczości na terenie miasta i gminy. Miasto i gmina dąży do zmiany tej negatywnej sytuacji realizując program „Bezpieczne Miasto i Gmina”, zakładający przede wszystkim prewencję oraz edukację ludności w zakresie poprawy własnego bezpieczeństwa. Do najczęściej popełnianych w mieście i Mieście i Gminie przestępstw należą: wykroczenia drogowe, podejmowane interwencje domowe, wykroczenia przeciw ładu i porządkowi, a w mniejszym zakresie kradzieże oraz kradzieże z włamaniem. Ogólnie stan bezpieczeństwa publicznego na terenie miasta i gminy nie ulega poprawie i to głównie ze względu na znaczny wzrost ilości wykroczeń drogowych.

19. Bezpieczeństwo przeciwpożarowe realizowane jest na terenie miasta i gminy przez 8 jednostek Ochotniczych Straży Pożarnych , z których dwie w miejscowości: Mrocza oraz Witosław znajdują się w Krajowym Systemie Ratownictwa Gaśniczego (KSRG), a 6 pozostałych w miejscowościach: Drażno, Drzewianowo, Kosowo, Rościmin, Samsieczynek i Wiele są poza tym systemem. Wyposażenie i wyszkolenie członków OSP na terenie miasta i gminy umożliwia podjęcie następujących działań: gasniczych – 8 jednostek, ratownictwa technicznego i drogowego – 2 jednostki oraz ratownictwa medycznego – 3 jednostki. Na wyposażeniu jednostek poza podstawowym sprzętem ppoż.(zestaw ochrony indywidualnej) są samochody głównie na podbudowie: Mercedens Benz GBA 2,5/25 rok prod.2006, Lublin 3524 GLM8 rok prod. 2001 oraz Mercedens Benz GBA 2,4 rok prod. 1974 w Mroczy, Star 244 GBA 2,5/16 rok prod. 1978 w Witosławiu, Żuk A-15 GLM8 rok prod. 1970 w Drażnie, Star 200 GBAM 2,5/16/8 rok prod. 1985 oraz Ford Transit GLM8 rok prod. 1998 w Drzewianowie, Star 244 GBA 2,5/16 rok prod. 1988 w Kosowie, Żuk A-15 GLM 8 rok prod. 1987 w Rościminie, Żuk A-15 GLM 8 rok prod. 1977 w Samsieczynku, Star 200 GBAM 2,5/16 rok prod. 1987 w Wiele.. Remizy wyposażone są w radiowy system alarmowania jednostek, a stan obiektów OSP oceniany jest jako zadawalający.

20. Na terenie miasta i gminy ochroną zdrowia zajmują się:

- Niepubliczny Zakład Opieki Zdrowotnej „AWICENNA” w Mroczy w zakresie podstawowej opieki zdrowotnej (gabinet lekarza ogólnego -2, ginekolog-2, pediatry – 1, pielęgniarki 7, w tym dyplomowane 4 oraz 3 środowiskowe, położna – 1)
- Niepubliczny Zakład Opieki Zdrowotnej „AMICUS” w Mroczy – Przychodnia Lekarz Rodzinny,
- Niepubliczny Zakład Opieki Zdrowotnej „EURO -DENT” w Mroczy – Przychodnia Świadczenia w zakresie ochrony zdrowia realizowane są w siedmiu poradniach:

poradnia ogólna w Mroczy i Witosławiu,

- poradnia ogólna w Mroczy i Witosławiu
- poradnia dziecięca,
- poradnia kobieca,
- poradnia stomatologiczna w Mroczy, Witosławiu oraz w szkole podstawowej

Poza wyżej wymienionymi jednostkami zagadnieniami ochrony zdrowia na terenie miasta i gminy zajmują się dwie apteki „Pod Orłem” oraz „W Runku”. W roku 2007 odnotowano największą ilość zachorowań z powodu: chorób układu krążenia – 30 przypadków, chorób zakaźnych i pasożytniczych – 16 przypadków oraz chorób układu moczowo – pęciowego – 12 przypadków na ogólną ilość 108 zachorowań (dane NZOZ „AWICENNA” w Mroczy)

Nakłady budżetu miasta i gminy na ochronę zdrowia w zakresie przeciwdziałania alkoholizmowi zmalały w okresie od 2003 do 2007 o 2,3%, a w 2007 r. wyniosły one 71.791 PLN .

21. Na terenie miasta i gminy opieką społeczną zajmują się: Miejsko Gminny Ośrodek Pomocy Społecznej w Mroczy, który realizuje ustawowo zadania własne i zlecone oraz Warsztat Terapii Zajęciowej Ośrodek Wsparcia „Nasz Dom”.

Nakłady budżetu miasta i gminy na opiekę społeczną w okresie od 2003 do 2007 wzrosły o około 112,3% osiągając poziom 5.244.360 PLN w 2007 roku, w tym na usługi opiekuńcze 84.500 PLN, dodatki mieszkaniowe 325.530 PLN, zasiłki i pomoc w naturze 408.012 PLN.

Najczęstszymi powodami korzystania z opieki społecznej w okresie od 2003 do 2007 były problemy: bezrobocie, niepełnosprawność, długotrwała choroba oraz bezradność.

Budynek MGOPS w Mroczy w zakresie wymogów dotyczących pomieszczeń i wyposażenia nie spełnia aktualnie standardów określonych w rozporządzeniu Ministerstwa Zdrowia i Opieki Społecznej oraz Rady Ministrów z dnia 22.06.2005 r (Dz.U. Nr 116, poz.985). W mieście i Mieście i Gminie brak jest takich placówek jak noclegownia, mieszkań socjalnych, klubu integracji społecznej oraz środowiskowego domu samopomocy. W kolejnych latach planuje się sukcesywne zwiększanie nakładów na pomoc społeczną oraz inwestycje poprawiające możliwości rozwoju usług opiekuńczych i specjalistycznych w mieście i Mieście i Gminie, w tym także przy udziale lokalnych organizacji pozarządowych.

22. Samorząd gminny jest świadomy konieczności zmiany zasad działania i struktury Urzędu Miasta i Gminy w związku z akcesją Polski z UE. Zmiany dotyczyć będą przede wszystkim dostosowania wykonywanych zadań do standardów unijnych wynikających z wdrażanego zintegrowanego systemu zarządzania miastem i gminą, którego cechą zasadniczą jest demokratyzacja procesu podejmowania decyzji.

23. Samorząd deklaruje wsparcie dla istniejących i powstających organizacji pozarządowych typu non – profit (szczególnie w zakresie poprawy i rozwoju usług opiekuńczych i specjalistycznych) oraz biznesowych, uznając ich funkcjonowanie na terenie miasta i gminy za ważny czynnik budowy społeczeństwa obywatelskiego oraz sposób na demokratyzację życia poprzez wzrost znaczenia tych organizacji w procesach decyzyjnych, wpływających na poziom jakości życia mieszkańców.

24. Samorząd deklaruje wsparcie w zakresie przestrzegania i realizacji podstawowych praw mieszkańców między innymi poprzez:

- prawa do życia w środowisku wolnym od barier funkcjonalnych,
- swobodnego dostępu do obiektów użyteczności publicznej, do rehabilitacji, wiedzy, dorobku kulturalnego i rozrywki.

Podstawowe uwarunkowania rozwoju Miasta i Gminy Mrocza oraz jej miejsce w systemie społeczno-gospodarczym powiatu nakielskiego i województwa kujawsko - pomorskiego

1. Miasto i Gmina Mrocza charakteryzuje się względnie dogodnym położeniem, zarówno pod względem administracyjnym (leży w środkowo – zachodniej części województwa kujawsko – pomorskiego w strefie silnego oddziaływania Bydgoszczy (jednego z głównych obok Torunia centrów rozwoju) w bezpośrednim sąsiedztwie korytarzy funkcjonalnych (o znaczeniu regionalnym i międzynarodowym) przy drodze krajowej K-10, stanowiącej główne połączenie między Szczecinem, Bydgoszczą a Warszawą, K-5, stanowiącej główne połączenie między Wrocławiem, Bydgoszczą a Gdańskiem, K-25, stanowiącej połączenie między Ostrowem Wlkp, Bydgoszczą, a Koszalinem, jak również w bliskiej odległości (12 km) od ważnej linii kolejowej Warszawa – Bydgoszcz – Szczecin, uważanych za obszary szybkiego rozwoju, w tej części województwa. Miasto i Gmina Mrocza bezpośrednio sąsiaduje z gminami: Więcbork, Sośno (powiat Sępoleński), Sicienko (powiat Bydgoski ziemski), Nakło n/Notecią, Sadki (powiat Nakielski) oraz Łobżenica (powiat pilski – woj. Wielkopolskie).

2. Pod względem liczby mieszkańców (9.135, w tym miasto 4.181 / 2006 r) i zajmowanej powierzchni (150,0 km², w tym miasto 4,0 km²), miasto i gmina generalnie, poza walorami dla rozwoju turystyki i rekreacji nie odgrywa znaczącej roli w powiecie nakielskim, jednocześnie dużo mniejszą w województwie kujawsko-pomorskim. Powiat nakielski składa się tylko z 5 jednostek samorządu terytorialnego i jest silnie zdominowany przez Miasto i Gminę Nakło n/Notecią.

3. Miasto i Gmina charakteryzuje się względnie wysokimi w porównaniu do skali powiatu, podregionu i województwa wskaźnikami gęstości zaludnienia (61,0 mieszkańców / km² ogółem, w tym 968,0 mieszkańców / km² w mieście). Analizując wysokość tego wskaźnika Miasto i Gmina Mrocza jest na trzecim miejscu w powiecie Nakielskim (75,5 osoby / km²), jednocześnie znacznie poniżej gęstości zaludnienia w podregionie Bydgoskim (114,0 osób / km²), jak również województwie kujawsko-pomorskim (115 osób / km²).

4. Miasto Mrocza liczy 4.951 / 2006 rok mieszkańców, co stanowi 54,2% ogółu mieszkańców gminy oraz 10,8% ogółu mieszkańców powiatu Nakielskiego. W sieci osadniczej miasta i gminy, miasto odgrywa znaczącą rolę, natomiast dużo mniejszą w sieci osadniczej powiatu nakielskiego oraz małą w sieci osadniczej województwa kujawsko – pomorskiego.

5. Sieć osadnicza miasta i gminy nie jest rozdrobniona, co wpływa pozytywnie na możliwości obsługi mieszkańców i nie ogranicza działania na rzecz poprawy jakości ich życia.

6. Miasto i Gmina cechuje się regularnym kształtem, z podziałem administracyjnym na 15 sołectw oraz 3 osiedli miejskich, a siedziba Urzędu Miasta i Gminy jest łatwo dostępna dla pozostałych miejscowości.

7. Układ sieci PKS oraz prywatnych linii autobusowych powoduje, iż bardzo dobrze dostępna z terenu miasta i gminy jest siedziba powiatu Nakielskiego (pod względem dostępności ośrodka powiatowego w Nakle n/Notecią, Miasto i Gmina Mrocza należy do jednych z lepszych w województwie). Ośrodkiem najłatwiej dostępnym w komunikacji publicznej jest Bydgoszcz, Toruń, Poznań, a z mniejszych jednostek: Sępólno Krajeńskie, Koronowo, Więcbork i Łobżenica. Ogólnie liczba połączeń komunikacyjnych z różnymi miastami, jest w mieście i Mieście i Gminie dobra, na tle innych jednostek miejsko- wiejskich.

8. W Mieście i Gminie Mrocza występuje określona specjalizacja rolnicza w skali powiatu czy województwa. Dominującym kierunkiem produkcji zwierzęcej jest chów trzody chlewnej, oprócz tego chów bydła, w tym krów. Produkcja roślinna jest podporządkowana zwierzęcej, zapewnia bowiem paszę dla pogłównia zwierząt gospodarskich. Prawie 66,4% zasiewów

stanowią zboża (pszenica, żyto, pszenżyto), pozostałe 13,5% rośliny przemysłowe (rzepak, buraki cukrowe, ziemniaki).

9. Miasto i Gmina w zakresie funkcji turystyczno-wypoczynkowej i zagospodarowania ruchu turystycznego nie wykorzystuje w pełni swojej szansy, szczególnie w zakresie zagospodarowania 21 jezior (o powierzchni w sumie 374 ha) i rzek (doskonałe warunki dla żeglugi, turystyki indywidualnej, rekreacji) i rozwoju gospodarstw agroturystycznych, wykorzystania walorów naturalnych oraz związanych z kulturą materialną.

W stopniu niezadowalającym wykorzystane są walory Krajeńskiego Parku Krajobrazowego, Rezerwatu „Jezioro Wieleckie”, 24 użytków ekologicznych (bagna, trzcinowiska, jary), 11 parków wiejskich oraz przebiegającej przez teren gminy (miejscowości: Izabela, Witosław, Białowieża, Mrocza) międzynarodowej ścieżki rowerowej EUROROUTER-1 prowadząca znaną kanału La Manche we Francji do Moskwy.

Niewystarczająco miasto i gmina wykorzystuje wszelkiego rodzaju obiekty zabytkowe (sakralne, zespoły dworskie oraz parkowo-pałacowe, ciekawe miejsca, w tym zabytki architektury, imprezy kulturalne organizowane lokalnie i ponad lokalne oraz cały szereg innych wydarzeń podkreślających przywiązanie mieszkańców do kultywowania tradycji.

Baza noclegowa w mieście i Mieście i Gminie zabezpiecza jedynie 25 miejsc o średnim standardzie (Ośrodek Hotelowo – Rekreacyjny w Mroczy). Na terenie gminy brak jest w większości zorganizowanych kąpielisk oraz pól namiotowych. Znajdują się tutaj tereny ogródków działkowych (Drzewianowo nad jeziorem Drzewianowskim oraz w Samsieczynku nad jeziorem Wielkim), które w rzeczywistości przez budowę domków letniskowych pełnią funkcję rekreacyjną. Słaba baza gastronomiczna o niskim standardzie nie sprzyja jednak rozwojowi turystyki i rekreacji. Znacznie lepiej wydaje się można wykorzystać infrastrukturę uzupełniającą miasta i gminy, szczególnie obiekty sportowe oraz kulturalne, istniejące szlaki turystyczne: piesze i rowerowe oraz do uprawiania wędkarstwa i łowiectwa.

10. System przyrodniczy miasta i gminy jest istotnym elementem ciągów ekologicznych o znaczeniu powiatowym i wojewódzkim. Ochroną na terenie miasta i gminy objęto obszar 4.881 ha tj. 3,25 % ogólnej powierzchni, obejmujący część sołectw: Rościmin, Witosław, Białowieża i Wiele. Jest to obszar szczególnie cenny ze względu na niepodważalne walory przyrodnicze, wyjątkową różnorodność i walory estetyczne krajobrazu, ale także z uwagi na znaczące wartości historyczne i kulturowe. Użytki leśne i grunty zadrzewione w strukturze gruntów miasta i gminy zajmują 15,9%, w powiecie nakielskim 22,9%, w podregionie bydgoskim 28,0%, a województwie kujawsko-pomorskim 23,1%..

11. Miasto i Gmina jest bardzo dobrze dostępne w komunikacji drogowej za pomocą drogi krajowej K-10, K- 5 oraz K-25, wojewódzkich nr 241 i 243 oraz dróg powiatowych głównie w kierunku Bydgoszczy, Sempólna Krajeńskiego, Koronowa, Więcborka i Łobzenicy. Położenie to jest najbardziej praktycznie korzystne wzdłuż drogi krajowej K-10 (Szczecin – Bydgoszcz – Warszawa).

12. Miasto i Gmina nie jest obecnie bezpośrednio dostępne w komunikacji kolejowej pomimo istnienia zlikwidowanej linii kolejowej relacji Nakło n/Notecią – Więcbork ze stacjami w miejscowości: Kosowo, Matyldzin, Witosław, Rajgród. W bezpośrednim sąsiedztwie (12 km) od miasta Mrocza przebiega linia kolejowa o znaczeniu ogólnokrajowym oraz regionalnym na trasie Warszawa- Bydgoszcz - Piła – Szczecin.

13. Powiat Nakielski charakteryzuje się średnią w skali województwa atrakcyjnością inwestycyjną i stanem rozwoju społeczno gospodarczego. Według stanu na koniec 2005 roku w powiecie w strukturze Regon zarejestrowanych było ogółem 6545 podmiotów gospodarczych, w tym 574 w Mieście i Mieście i Gminie Mrocza. W województwie kujawsko - pomorskim natomiast zarejestrowano aż 187.231 podmiotów, a w podregionie Bydgoskim 95.490 / koniec 2005 roku. Na ogólną ilość podmiotów gospodarczych wynoszącą 574 w mieście i Mieście i Gminie (według danych GUS 2006 Bydgoszcz) 64,1% tj. 368 podmiotów

było zlokalizowanych w Mieście Mrocza. Większość tych podmiotów 560 (97,6%) była zarejestrowana w sektorze prywatnym, w tym 0,3% (2) były to podmioty gospodarcze z udziałem kapitału zagranicznego oraz w 82,6% (474) należące do osób fizycznych, prowadzących działalność gospodarczą.

15. Miasto i Gmina Mrocza cechuje się minimalną zmianą z tendencją wzrostową w zakresie liczby mieszkańców w okresie od 2003 do 2007r. W ostatnich latach zmiany są bardzo niewielkie, w stosunku do 2003 roku liczba ludności wzrosła o 0,68%.i według stanu na koniec 2007 roku wynosi 9.274 mieszkańców.

16. Miasto i Gmina charakteryzuje się korzystnymi, niż przeciętnie w powiecie, podregionie i w województwie, strukturami wieku ludności. Na koniec 2005 roku struktura ludności w wieku przedprodukcyjnym (1), produkcyjnym (2) i poprodukcyjnym (3) przedstawiała się następująco: **Miasto i Gmina Mrocza** [1](**25,82%**, w tym kobiety 12,41%) ;[2](**62,93%**, w tym kobiety 29,69%); [3](**11,25%**, w tym kobiety 7,49%)], **Powiat Nakielski** [1](**23,92%**, w tym kobiety 11,76%); [2](**63,84%**, w tym kobiety 30,82%); [3](**12,24%**, w tym kobiety 8,18%)], **Podregion Bydgoski** [1](**21,00%**, w tym kobiety 10,25%);[2](**64,59%**, w tym kobiety 31,75%);[3](**14,41%**, w tym kobiety 9,70%)] oraz **Województwo Kujawsko - Pomorskie** [1](**21,36%**, w tym kobiety 10,43%); [2](**64,27%**, w tym kobiety 31,57%); [3](**14,37%**, w tym kobiety 9,72%)]. W Mieście i Mieście i Gminie Mrocza nieco wyższy jest udział grupy młodszej, a niższy starszej (mniej zaawansowane są procesy starzenia ludności), co jest zjawiskiem korzystnym. Wniosek ten potwierdza również wielkość wskaźnika osób nieprodukcyjnych na 100 osób produkcyjnych, który przedstawia się następująco: Miasto i Gmina Mrocza (**59**), Powiat Nakielski (**57**), Subregion Bydgoski (**55**) oraz Województwo Kujawsko Pomorskie (**56**).

17. Korzystna jest wysokość wskaźnika feminizacji w grupach wiekowych w największym stopniu odpowiedzialnych za odnowę pokoleń i przyrost naturalny. Porównując ilość kobiet w grupie przedprodukcyjnej Miasta i Gminy Mrocza (**12,41%**) do ilości kobiet w tej grupie w powiecie nakielskim (**11,76%**), podregionie Bydgoskim (**10,25%**) oraz województwie kujawsko-pomorskim (**10,43%**) można stwierdzić, że nadwyżka liczby kobiet w Mieście i Mieście i Gminie Mrocza może skutkować wolniejszym starzeniem się gminnej społeczności.

18. Miasto i Gmina Mrocza podobnie jak powiat nakielski według danych GUS Bydgoszcz 2006 cechuje się trwale korzystnym (minimalnie dodatnim) saldem migracji wewnętrznej i zagranicznej na 1000 mieszkańców, który wynosi 0,5%. Sytuacja w tym zakresie w podregionie Bydgoskim (-0,93) oraz województwie kujawsko-pomorskim (-1,00) była dużo bardziej niekorzystna.

19. Według danych GUS 2006 około 2190 mieszkańców gminy to ludność związana z rolnictwem. Z rolnictwa indywidualnego utrzymuje się około 23,8% ogółu mieszkańców w 423 gospodarstwach indywidualnych. Na terenie gminy działa Grupa Producentów Rolnych „Kooperacja” w Witosławiu oraz Stowarzyszenie Producentów Rolnych „Mrocza” w Mroczy – działania obydwu grup zawieszono. Średnia wielkość gospodarstwa to około 22,4 ha, ale jest wiele (178) gospodarstw o powierzchni przekraczającej 15 ha. W powiecie Nakielskim średnia wielkość gospodarstwa rolnego wynosiła odpowiednio 16,0 ha, z 74 gospodarstwami o powierzchni powyżej 50 ha. W województwie kujawsko-pomorskim grupa gospodarstw dużych o areale > 10 ha stanowi 39,3% ogólnej liczby gospodarstw, co jest szansą dla rozwoju rolnictwa towarowego, zdolnego do funkcjonowania w warunkach gospodarki rynkowej.

20. Znaczna część użytkowników gospodarstw indywidualnych, to ludność w wieku od 19 do 59 lat, która stanowi około 81,3% (534 osoby), natomiast użytkownicy gospodarstw rolnych w wieku 19 – 49 stanowią 58,2% (311 osób) ogółu ludności tego sektora działalności,

pozostali 18,7% (100 osób) są w wieku poprodukcyjnym. Ludność w wieku 40 – 49 lat (154 osoby) stanowi najliczniejszą grupę użytkowników gospodarstw rolnych.

21. Większa część ludności rolniczej około 82,0% - 1797 osób posiada wykształcenie podstawowe, zawodowe i średnie. Przeważa jednak wśród ludności rolniczej wykształcenie podstawowe i zawodowe (1471 osób /67,2 % ogółu osób z tego sektora).

22. Prognoza demograficzna GUS zakłada, że zaludnienie województwa kujawsko-pomorskiego, jak również powiatu nakielskiego oraz Miasta i Gminy Mrocza w zasadzie się nie zmieni, w 2015 r będzie ono minimalnie większe – 101,1% stanu z 2000 r. a w 2030 r. będzie minimalnie mniejsze – 98,6% stanu z 2000 r. W najbliższej dekadzie utrzymywać się będzie tendencja spadku udziału ludności w wieku przedprodukcyjnym i w 2015 r. ludności tej będzie 21,4%. Przejściowo, do 2010 r. będzie zwiększał się udział ludności w wieku produkcyjnym, ale już w 2015 r. ma być on podobny do dzisiejszego – 62,4%. Prognoza zakłada wyraźny wzrost liczby ludności w wieku poprodukcyjnym, która w 2015 r. będzie z udziałem nawet do 16,2%. Zarówno obecna sytuacja demograficzna jak i prognozowane jej zmiany implikują, że podaż pracy w regionie kujawsko-pomorskim, w powiecie nakielskim oraz w Mieście i Mieście i Gminie Mrocza jeszcze przez kilkanaście lat będzie bardzo wysoka.

23 Miasto i Gmina Mrocza według (GUS 2006) należy do obszarów o średnim wskaźniku przedsiębiorczości, wynoszącym ilościowo / **574** ogółem /**14** sektor publiczny /**560** sektor prywatny/, a procentowo: w porównaniu do ilość podmiotów gospodarczych województwa kujawsko-pomorskiego według Regon ogółem (187.231 / sektor publiczny 6567 / sektor prywatny 180.664), /ogółem **0,31%** / sektor publiczny **0,21%** /sektor prywatny **0,31%**, w stosunku do powiatu nakielskiego / 6545 / 258 / 6287/ wynoszącym odpowiednio / **8,77%** / **5,43%**/ **8,91%**/ oraz podregionu Bydgoskiego / 95.490 / 3336 / 92.154/ wynosiły odpowiednio / **0,60%** / **0,42%** / **0,61%**/.

24. Na terenie Miasta i Gminy Mrocza zarejestrowano 2 podmioty gospodarcze w systemie Regon z udziałem kapitału zagranicznego, w tym w mieście Mrocza 0.

25. Miasto i Mieście i Gminie Mrocza jest udziałowcem kilku spółek prawa handlowego, do których należy: Zakład Robót Publicznych w Mroczy. Struktura działających na terenie miasta i gminy firm jest następująca: handel, handel detaliczny, naprawy (224), budownictwo (90), rolnictwo i leśnictwo(36), transport, komunikacja (32), inne usługi handlowe (59), oświata i ochrona zdrowia (10) oraz przemysł i wytworstwo (66). Są to głównie firmy, od jednoosobowych do zatrudniających 100 osób. Dominującym kierunkiem działalności gospodarczej w mieście i Mieście i Gminie jest produkcja, handel i usługi. Najwięcej osób zatrudnionych jest w mieście i Mieście i Gminie w sektorze publicznym w administracji i oświacie.

26. Miasto i Gmina Mrocza zajmuje bardzo niską pozycję w powiecie nakielskim pod względem ilości miejsc noclegowych (25) według GUS Bydgoszcz 2006 i jest to ilość marginalna (0,2%) w stosunku do 14.088 miejsc noclegowych w podregionie Bydgoskim oraz (0,1%) w stosunku do 26325 miejsc noclegowych w województwie kujawsko-pomorskim.

27. Na terenie miasta i gminy znajduje się 62,9% ludności w wieku produkcyjnym , według danych GUS 2006. W roku 2006 liczba pracujących na terenie miasta i gminy wynosiła 742, w tym w mieście 462. Przeważa zatrudnienie w sektorze usługowym w ilości 575, w tym w mieście 405. W sektorze produkcyjnym natomiast zatrudnionych było 167 osób, w tym w mieście 57.

28. Miasto i Gmina notuje lepsze od przeciętnych wskaźniki bezrobocia. Według GUS 2006 oraz PUP Mrocza w Mieście i Gminie Mrocza było 1151 osób bez pracy, co stanowiło – 20,0% ogólnej liczby osób w wieku produkcyjnym (5.748), a liczba bezrobotnych przypadająca na 1000 mieszkańców w wieku produkcyjnym wynosiła 200,2 w 2006 roku. W powiecie nakielskim wskaźnik bezrobocia rejestrowanego wynosił dla porównania 31,5%, w podregionie Bydgoskim 20,9%, a w województwie kujawsko-pomorskim 22,3% w roku 2006.

29. W strukturze użytkowania gruntów około 75,1% stanowią użytki rolne, 15,9% lasy i grunty zadrzewione, 3,6% grunty zurbanizowane i zabudowane, 2,3% nieużytki oraz 3,1% wody stojące i płynące.

30. W sumie 29,0% ogólnej powierzchni gminy należy do gruntów Skarbu Państwa, 44,9% do sektora indywidualnego, a 3,4% do spółdzielni.

31. Przeciętna wielkość indywidualnego gospodarstwa rolnego w Mieście i Gminie Mrocza wynosiła 22,4 ha (GUS 2006) i jest dużo wyższa od średniej powiatowej (16,0 ha) oraz od średniej w Unii Europejskiej (18,0 ha).

32. Na terenie miasta i gminy spotyka się niemal wszystkie kompleksy rolniczej przydatności gleb, ale największą powierzchnię zajmują kompleksy w IIIa, IIIb klasie bonitacji (2944 ha) oraz IVa i IVb klasie bonitacji (5575 ha), co stanowi w sumie 8519 ha (56,6% ogólnej powierzchni miasta i gminy)

33. Na terenie gminy przeważają gospodarstwa prowadzące produkcję mieszaną. W strukturze zasiewów zdecydowanie dominują zboża, w tym zwłaszcza pszenica ozima, jęczmień jary, pszenżyto, w sektorze indywidualnym większy udział mają mieszanki zbożowe.

34. Gmina Mrocza charakteryzuje się dobrymi wskaźnikami obsady zwierząt gospodarskich:

- ❖ bydła ogółem – 41,0 szt. / 100 UR,
- ❖ trzody chlewnej – 220,8 szt. / 100 UR

35. Według danych PSR 2002, gospodarstwa indywidualne cechowały się dobrym na tle innych miast i gmin województwa, wyposażeniem w maszyny i w budynki gospodarskie.

Spośród zidentyfikowanych kilkudziesięciu determinantów rozwoju miasta i gminy, obejmujących zarówno ocenę uwarunkowań wewnętrznych, jak i miejsca miasta i gminy w systemie społeczno-gospodarczym powiatu i województwa, część ma charakter poważnych atutów – szans rozwoju (wpływających na przyspieszenie tempa rozwoju na tle innych miast i gmin - umożliwiających realizację pewnych zadań), z których część może być wykorzystana jako czynnik aktywizacji i stanowić mocną stronę miasta i gminy w rywalizacji z sąsiednimi obszarami.

Najważniejszymi słabymi stronami gminy, czyli uwarunkowaniami, które ograniczają (spowalniają lub uniemożliwiają) prawidłowy rozwój, lub też powodują obniżenie jej atrakcyjności w porównaniu z innymi jednostkami samorządowymi, są:

1. Niekorzystne uwarunkowania zewnętrzne związane z peryferyjnym położeniem niektórych sołectw gminy (Drzewianowo, Izabela, Jeziorki Zabartowskie oraz Samsiecznynek) względem głównych obszarów aktywizacji gospodarczej miasta i gminy - „biegunów wzrostu lokalnego”, (zarówno w stosunku do ośrodków znaczenia wojewódzkiego - Bydgoszcz, Toruń, jak i powiatowego – Nakło n/Notecią, Sempólno Krajeńskie, Wyrzysk, Tuchola) peryferyjnym położeniem względem głównych ciągów funkcjonalnych (korytarzy dyfuzji innowacji, pasm przyspieszonego rozwoju, głównie związanych z drogą krajową K-10, K-5, K-25 oraz ważną linią kolejową Warszawa – Bydgoszcz – Szczecin. Wyżej opisane aspekty

peryferyjności niektórych sołectw Miasta i Gminy Mrocza wpływają na mniejszą atrakcyjność inwestycyjną tych sołectw i ograniczą skalę zachodzących w tej części miasta i gminy procesów gospodarczych. Bardziej szczegółowy obraz sytuacji można by uzyskać w wyniku przeprowadzenia analizy taksonomicznej poziomu społeczno gospodarczego poszczególnych sołectw.

2. Trudna obecnie i nie przewidywana w przyszłości, sytuacja na rynku pracy, będąca wynikiem splotu kilku niekorzystnych uwarunkowań, wzajemnie potęgujących swe negatywne oddziaływanie:

- duży udział ludności związanej z rolnictwem, przy jednocześnie niekorzystnych uwarunkowaniach rozwoju rolnictwa, co powodować będzie dążenie do poszukiwania miejsc pracy poza rolnictwem; konieczność restrukturyzacji miejsc pracy w rolnictwie będzie, więc kolejnym czynnikiem zwiększającym popyt na pracę.

3. Konieczność restrukturyzacji rynku pracy w rolnictwie w mieście i Mieście i Gminie przy jednocześnie niezbyt korzystnych warunkach ekonomicznych rozwoju rolnictwa (niska efektywność gospodarowania w rolnictwie, zależna od struktury produkcji i liczby zatrudnionych) i bardzo niekorzystnych strukturach ludności związanej z rolnictwem (przede wszystkim duży odsetek ludności z wykształceniem podstawowym i zawodowym – 82,0%), uniemożliwiający szybką zmianę kwalifikacji zawodowych oraz zaawansowane procesy starzenia ludności rolniczej (23,4% ludność w wieku 40 – 59 lat). Opisane czynniki powodują, że w okresie obowiązywania strategii bardzo mało realne jest spowodowanie znaczącego odpływu ludności do zajęć pozarolniczych, poprawy struktur agrarnych oraz znaczącego wzrostu efektywności gospodarstw.

4. Średni poziom rozwoju przedsiębiorczości w mieście i Mieście i Gminie oraz mała liczba miejsc pracy na rynku lokalnym ze względu na uwarunkowania zewnętrzne. Sytuacja ta oprócz oczywistego wpływu na niskie dochody mieszkańców (i pośrednio niższe wpływy do budżetu miasta i gminy), świadczy także o małej aktywności i przedsiębiorczości ludności. Jednocześnie jednak stanowi swoistą rezerwę dla rozwoju przedsiębiorczości lokalnej, możliwą do wykorzystania przy odpowiedniej aktywizacji mieszkańców (przyjmuje się tu założenie, że jeśli w innych obszarach z określonej liczby mieszkańców jest w stanie utrzymać się określona liczba firm, to podobny wskaźnik można osiągnąć także na terenie Miasta i Gminy Mrocza.

5. Potencjalnym ograniczeniem rozwoju gminy są braki w zakresie infrastruktury:

- technicznej - konieczność budowy i modernizacji: dróg szczególnie gminnych i obwodnicy miasta, systemu kolejnych oczyszczalni przyzgodowych , rozbudowy sieci kanalizacji sanitarnej, budowy sieci gazowej, energetycznej, elektrycznej, w tym z wykorzystaniem energii odnawialnej (elektrownie wiatrowe, biomasa),

- edukacyjnej - konieczność zmiany jakości stanu boisk szkolnych i części placów zabaw dla dzieci, poprawy stanu wyposażenia szczególnie szkół podstawowych, gimnazjum oraz przedszkola, połączenie bibliotek szkolnych, filii wiejskich z publiczną, które działają na terenie gminy w jeden zintegrowany system komputerowej informacji.

- społecznej (konieczność dostosowania obiektów do standardów unijnych, budowy takich placówek jak: noclegownia oraz mieszkań socjalnych, poprawy możliwości rozwoju usług opiekuńczych i specjalistycznych w Mieście i Gminie, w tym z wykorzystaniem lokalnych organizacji pozarządowych.

- kulturowej - konieczność aktywizacji i poszerzenia zakresu działalności świetlic środowiskowych, realizacji inwestycji, poszerzenia oferty dla osób w różnym wieku poprzez działalność animatorów kultury w poszczególnych sołectwach.

- turystycznej i sportowej - konieczność przeprowadzenia dalszej modernizacji boisk sportowych i zakładowych, budowy boisk w sołectwach, w których występuje ich brak, zwiększenia dofinansowania istniejących wiejskich klubów sportowych i ich

sekcji, stworzenia bazy dla rozwoju agroturystyki oraz turystyki kwalifikowanej (rowerowej, konnej, krajoznawczej), w tym bazy noclegowej odpowiedniej do przewidywanej wielkości ruchu turystycznego.

6. Potencjalnym zagrożeniem rozwoju miasta i gminy, w tym rozwoju jej funkcji turystycznych, jest bezpieczeństwo publiczne, przede wszystkim gwałtowny wzrost w ostatnim okresie wykroczeń drogowych.

Do najważniejszych mocnych stron, które stanowią możliwości aktywizacji gospodarczej, a jednocześnie powodują, iż gmina jest bardziej konkurencyjna i atrakcyjna od innych, zaliczyć należy:

1 Miasto i Gmina Mroczka charakteryzuje się względnie dogodnym położeniem, zarówno pod względem administracyjnym (leży w środkowo – zachodniej części województwa kujawsko – pomorskiego w strefie silnego oddziaływania Bydgoszczy (jednego z głównych obok Torunia centrów rozwoju) w bezpośrednim sąsiedztwie korytarzy funkcjonalnych (o znaczeniu regionalnym i międzynarodowym) przy drodze krajowej K-10, stanowiącej główne połączenie między Szczecinem, Bydgoszczą a Warszawą ,K-5, stanowiącej główne połączenie między Wrocławiem, Bydgoszczą a Gdańskiem, K-25, stanowiącej połączenie między Ostrowem Wlkp, Bydgoszczą, a Koszalinem, jak również w bliskiej odległości (12 km) od ważnej linii kolejowej Warszawa – Bydgoszcz – Szczecin, uważanych za obszary szybkiego rozwoju, w tej części województwa. Miasto i Gmina Mroczka bezpośrednio sąsiaduje z gminami: Więcbork, Sośno (powiat Sępoleński), Sicienko (powiat Bydgoski ziemski), Nakło n/Notecią, Sadki (powiat Nakielski) oraz Łobżenica (powiat pilski – woj. Wielkopolskie).

2. Priorytetowe traktowanie zagadnień rozwoju infrastruktury technicznej, zwłaszcza sieci dróg gminnych, wodociągowej, kanalizacyjnej, gazowniczej i teleinformatycznej, jak również wdrażania ekologicznych systemów grzewczych.

3. Wysokie walory środowiska przyrodniczego, które są istotnym elementem ciągów ekologicznych o znaczeniu powiatowym i wojewódzkim. Ochroną na terenie miasta i gminy objęto obszar 4.881 ha tj. 3,25 % ogólnej powierzchni, obejmujący część sołectw: Rościmin, Witosław, Białowieża i Wiele. Jest to obszar szczególnie cenny ze względu na niepodważalne walory przyrodnicze, wyjątkową różnorodność i walory estetyczne krajobrazu, ale także z uwagi na znaczące wartości historyczne i kulturowe.

4. Właściwą realizację zadań oświatowych (optymalna sieć placówek, dobry poziom nauczania, nauka języków zachodnich i informatyki, edukacja ekologiczna, szeroki udział uczniów w ogólnopolskich programach),

5. Dużą odpowiedzialność samorządu lokalnego za sprawy przyszłego rozwoju gminy, przejawiającą się dążeniem do wdrożenia zintegrowanego systemu zarządzania gminą w oparciu o system wieloletniego planowania rozwoju.

6. Potencjalnym korzystnym uwarunkowaniem rozwoju jest prowadzona na terenie miasta i gminy szeroko rozumiana edukacja ekologiczna, skierowana na wykształcenie proekologicznych postaw wśród społeczeństwa. Tego typu działania nie przynoszą wprawdzie szybkich i wymiernych korzyści (zwłaszcza ekonomicznych), jednak w kontekście walorów posiadanych przez Miasto i Gminę, są uzasadnione i w dłuższym okresie przyczynią się do zmiany mentalności mieszkańców i poprawy szeroko rozumianej atrakcyjności gminy.

Przeprowadzona kompleksowa analiza uwarunkowań wskazuje, iż miasto i gmina cechuje się kilkoma stosunkowo poważnymi atutami, ale za to z drugiej strony długotrwałymi (trudnymi, bądź niemożliwymi do zmiany) ograniczeniami (barierami) rozwoju.

Ograniczenia w Mieście i Mieście i Gminie Mrocza mają charakter zarówno realny i bezpośredni (istnieją i oddziałują już obecnie) jak i potencjalny (jest prawdopodobne, iż zaistnieją w przyszłości), podczas gdy szanse mają w dużym stopniu charakter potencjalny (możliwe, że zaistnieją) lub nie bezpośredni (są katalizatorami zmian, które jednak muszą być uprzednio rozpoczęte - same w sobie nie spowodują poprawy sytuacji).

Oznacza to, iż istniejące ograniczenia stanowią duże i realne zagrożenie dla przyszłego rozwoju miasta i gminy i niepodejmowanie działań na rzecz ich eliminacji, może doprowadzić do znacznego pogorszenia stanu rozwoju społeczno-gospodarczego.

Niezbyt korzystną przesłanką rozwoju miasta i gminy jest fakt, że część ważnych pozytywnych uwarunkowań (szans rozwoju) jest obecna na terenie miasta i gminy już od dłuższego czasu, natomiast duża część zagrożeń rozwoju (szczególnie tych o poważnych konsekwencjach społecznych i ekonomicznych) może dopiero wystąpić (lub nasilić się) i w znacznym stopniu są one niezależne od polityki samorządu lokalnego.

Tak, więc ze względu na fakt, iż notowane w mieście i Mieście i Gminie ograniczenia rozwoju są poważnymi barierami, a jednocześnie ich charakter wskazuje, że w większości mają charakter bardzo trwałe i są trudne do zmiany, podstawową szansą zdynamizowania rozwoju miasta i gminy jest wykształcenie nowych walorów i mocnych stron, które powodowałyby przewagę konkurencyjne w stosunku do obszarów sąsiednich, a które nie były notowane w mieście i Mieście i Gminie dotychczas.

„Nowymi” czynnikami atrakcyjności inwestycyjnej i przewagi konkurencyjnej miasta i gminy, które są możliwe do wykreowania na jej obszarze mogą być:

1. Wykształcenie kompleksowej oferty dla rozwoju małej i średniej przedsiębiorczości, rolnictwa i turystyki, w tym w zakresie pozyskania inwestycji zewnętrznych,
2. Maksymalny możliwy stan rozwoju infrastruktury technicznej dla poprawy poziomu jakości życia mieszkańców;
3. Przygotowanie mieszkańców do mobilności i aktywności na rynku pracy, przede wszystkim wskutek osiągnięcia właściwego stanu wykształcenia i kwalifikacji mieszkańców, poprzez właściwe kształcenie w szkołach podstawowych i gimnazjum, upowszechnienie wykształcenia średniego maturalnego wśród młodzieży oraz poprawę lub zmianę kwalifikacji ludności dorosłej;
4. Wykreowanie kompleksowej oferty dla potencjalnych inwestorów (przygotowanie i promocja terenów inwestycyjnych, w tym miejsko gminnego zasobu inwestycyjnego);
5. Poprawę efektywności rolnictwa, poprzez wprowadzanie nowych dochodowych rodzajów nie-tradycyjnej działalności rolniczej oraz kompleksowe przygotowanie tradycyjnych gospodarstw do funkcjonowania w warunkach Unii Europejskiej.

3.3 WIZJA ROZWOJU MIASTA I GMINY

Zapis celów i kierunków rozwoju oraz realizacja wyznaczonych zadań doprowadzi do poprawy szeroko rozumianego stanu rozwoju społeczno-gospodarczego Miasta i Gminy. Horyzont czasowy, w którym powinny zostać wykonane zadania i zrealizowane cele, sięga roku 2020 Zakłada się, że już w roku 2015 osiągnięte zostaną pozytywne rezultaty wdrażanej Strategii.

Zamierzeniem lokalnego samorządu oraz mieszkańców jest doprowadzenie Miasta i Gminy do takiego poziomu rozwoju społeczno-gospodarczego oraz warunków życia mieszkańców, które lokowałyby Miasto i Gminę w roku 2015 na poziomie powyżej średniej wojewódzkiej dla obszarów miejsko wiejskich w zakresie przedsiębiorczości oraz stanu rozwoju infrastruktury technicznej, jak również w zakresie ogólnego poziomu jakości życia mieszkańców.

Obecnie niekorzystna sytuacja na rynku pracy powinna zostać sprowadzona do poziomu korzystniejszego od średniej. Miasto i Gmina umocni swą pozycję w powiecie Nakielskim, podregionie Bydgoskim, województwie Kujawsko - Pomorskim.

Ustalenia strategii służą podnoszeniu szeroko rozumianego poziomu rozwoju Miasta i Gminy. Realizacja tych ustaleń, przy założeniu, iż nie wystąpią wyjątkowo niekorzystne uwarunkowania zewnętrzne, umożliwi osiągnięcie przedstawionej poniżej wizji rozwoju, czyli zakładanego stanu rozwoju Miasta i Gminy w roku 2015.

W ROKU 2015 MIASTO I GMINA MROCZA BĘDZIE CHARAKTERYZOWAĆ SIĘ:

Dobrym poziomem rozwoju przedsiębiorczości

Liczba firm oraz liczba miejsc pracy na terenie miasta i gminy wzrośnie. Sprzyjać temu będzie poprawa jakości wykształcenia oraz pomoc w zakresie tworzenia nowych firm, realizowana przez działające na terenie miasta i gminy i łatwo dostępne dla mieszkańców Lokalne Centrum Przedsiębiorczości i Rolnictwa powiązane z miejsko gminnym terenem inwestycyjnym. Wskaźnik bezrobocia będzie się wprawdzie utrzymywał na podobnym poziomie lub niższym, co jest nieuniknione w związku ze znacznym wzrostem liczby mieszkańców w wieku produkcyjnym, ale aktywna polityka władz lokalnych, wspierających rozwój przedsiębiorczości, między innymi poprzez lokalne centrum , przygotowanie uzbrojonych terenów inwestycyjnych oraz promocję gospodarczą sprawi, iż stopa bezrobocia będzie porównywalna do średniej na obszarach miejsko wiejskich województwa.

Miernikami właściwej realizacji ustaleń strategii w zakresie rozwoju przedsiębiorczości są:

- funkcjonowanie na terenie miasta i gminy lokalnego centrum przedsiębiorczości i rolnictwa;
- funkcjonowanie miejsko gminnego terenu inwestycyjnego
- utrzymywanie wskaźnika przedsiębiorczości na poziomie wyższym od przeciętnej dla obszarów miejsko wiejskich województwa;
- utrzymywanie wskaźnika bezrobocia na poziomie porównywalnym do przeciętnej dla obszarów miejsko wiejskich województwa.

dobrym stanem środowiska naturalnego

Zrealizowanie programów rozwoju infrastruktury technicznej skutkować będzie minimalizacją oddziaływania na środowisko przyrodnicze. Dobry stan środowiska pośrednio podniesie atrakcyjność miasta i gminy, zarówno dla turystyki jak też atrakcyjność miejsca zamieszkania i rozwoju przedsiębiorczości.

Miernikami właściwej realizacji założeń strategii w zakresie utrzymania stanu środowiska, są:

- wskaźnik skanalizowanych mieszkań;
- sprawność (jakość oraz wydajność w stosunku do potrzeb) oczyszczalni ścieków;
- zapewnienie miejsca składowania odpadów oraz realizacja programu segregacji odpadów;
- liczba mieszkań, w których wprowadzono ekologiczne systemy grzewcze;
- wskaźniki stanu zanieczyszczeń powietrza na terenie miasta i gminy.
- Wskaźnik stanu zanieczyszczenia jezior na terenie miasta i gminy

dobrymi warunkami życia mieszkańców

Jakość życia mieszkańców będzie sukcesywnie wzrastała. Składać się będzie na to kilka czynników, w tym przede wszystkim:

- tworzenie nowych miejsc pracy,
- restrukturyzacja rolnictwa, połączona z poprawą jego efektywności, dobry poziom kształcenia w szkołach podstawowych oraz gimnazjach
- dobre funkcjonowanie infrastruktury technicznej.

Na terenie miasta i gminy w obszarach atrakcyjnych krajobrazowo, dostępne będą tereny pod budownictwo mieszkaniowe-rezydencjalne.

Miernikiem właściwej realizacji ustaleń strategii w zakresie tak niemierzalnego zagadnienia jak poprawa jakości życia mieszkańców, może być lokata miasta i gminy w rankingach miast i gmin według jakości życia mieszkańców, a zwłaszcza pozycja miasta i gminy na tle innych jednostek samorządu terytorialnego powiatu oraz zmiany lokaty miasta i gminy w rankingu.

dużą atrakcyjnością inwestycyjną

Miasto i Gmina prezentować będzie lepsze warunki dla potencjalnych inwestorów, niż sąsiednie jednostki samorządu terytorialnego. Wynikać to będzie z posiadania terenów inwestycyjnych tworzących miejsko gminny obszar inwestycyjny, prawidłowo wyposażonych w infrastrukturę techniczną, które będą znane dzięki właściwie prowadzonej promocji gospodarczej. Mieszkańcy miasta i gminy, dzięki organizowanym kursom umożliwiającym zmianę kwalifikacji zawodowych, będą w stanie sprostać wymaganiom stawianym przez potencjalnych pracodawców. Wzrost lokalnej przedsiębiorczości, między innymi wskutek działalności inkubatora przedsiębiorczości (Lokalne Centrum Rozwoju Przedsiębiorczości i Rolnictwa), będzie dodatkowym czynnikiem katalitycznym, przyciągającym inwestorów. Wysokiej jakości produkcja rolnicza może stanowić bazę dla rozwoju przetwórstwa rolno-spożywczego.

Podstawowym instrumentem budowania atrakcyjności miasta i gminy jest stosowanie zasady „nie ilość, ale jakość”, czyli takie sterowanie rozwojem, by miasto i gmina, jej mieszkańcy, skupione tu działalności i generowane zjawiska społeczno-gospodarcze cechowały się bardzo wysoką jakością, przewyższającą sąsiednie obszary. Czynnikiem przewagi konkurencyjnej w stosunku do sąsiadów, powinna, więc być wysoka atrakcyjność miasta i gminy.

Miernikami właściwej realizacji założeń strategii w zakresie podnoszenia atrakcyjności inwestycyjnej miasta i gminy w kolejnych latach będą:

- obecność na terenie miasta i gminy terenów inwestycyjnych - wyznaczonych w MGZTI, wyposażonych w infrastrukturę techniczną, przeznaczonych pod różne rodzaje zainwestowania (różne rodzaje działalności);
- ilość firm zlokalizowanych w miejsko gminnym zasobie terenów inwestycyjnych
- liczba nowopowstałych firm;
- liczba nowopowstałych miejsc pracy;
- wartości i dynamika podstawowych wskaźników makroekonomicznych na tle obszarów sąsiednich (jest to miernik, na ile miasto i gmina jest bardziej konkurencyjna od sąsiednich jednostek samorządu terytorialnego);
- pozycja miasta i gminy w rankingach atrakcyjności inwestycyjnej (bezwzględnie oraz na tle sąsiednich jednostek samorządu terytorialnego) oraz jej zmiany w okresie wieloletnim.

nowym atrakcyjnym miejscem dla różnych form wypoczynku i rekreacji

Miasto i gmina wykreuje się jako nowe atrakcyjne miejsce wypoczynku i rekreacji wprowadzająca nowe rodzaje usług i zagospodarowania, umożliwiające rozwój turystyki specjalistycznej, agroturystyki oraz rekreacji. Na szerszą skalę rozwinięta zostanie edukacja ekologiczna na bazie walorów użytków leśnych miasta i gminy oraz jezior. W 2020 roku funkcja turystyczna i rekreacyjna obecna będzie na terenie całego obszaru miasta i gminy, a oferta turystyczna dostępna będzie przez cały rok (nie tylko w sezonie letnim). Zwiększy się liczba osób zajmujących się obsługą ruchu turystycznego.

Miernikami właściwej realizacji założeń strategii w zakresie rozwoju funkcji turystycznej w kolejnych latach będą:

- zmiany liczby miejsc noclegowych w mieście i Mieście i Gminie
- zmiany wielkości zatrudnienia w dziedzinach związanych z obsługą turystów,
- zmiany stanu ogólnodostępnego zagospodarowania turystycznego,

- zmiany liczby zabudowy letniskowej oraz liczby tzw. „drugich domów” (zabudowy rezydencjalnej czasowo zamieszkiwanej)
- zmiany liczby gospodarstw agroturystycznych,
- możliwość rozwoju na terenie miasta i gminy turystyki specjalistycznej (stan rozwoju infrastruktury temu służącej, np. długość ścieżek rowerowych, szlaków pieszych, szlaków dla turystyki konnej, punktów widokowych, wodnej itp.).
- zmiany liczby miejsc dla szeroko rozumianej rekreacji

wykształconym społeczeństwie

Jednym z ważniejszych atutów miasta i gminy w rywalizacji i konkuroowaniu z innymi miastami i gminami, będzie dobry poziom wykształcenia i kwalifikacji mieszkańców. Procesy edukacyjne mają charakter wieloletni, do roku 2020 nie zostanie więc zrealizowana całość zamierzeń, służących gruntownej poprawie poziomu wykształcenia. Niemniej jednak możliwe jest uruchomienie części zamierzeń, przynoszących efekty w kolejnych latach. W roku 2020 wszyscy uczniowie szkół objęci będą nauką 2 języków obcych, powszechna będzie też wśród młodzieży znajomość nowoczesnych technik informatycznych. Ludność dorosła uzyska szanse zdobycia lub zmiany kwalifikacji, co pozwoli z jednej strony znaleźć miejsce pracy poza rolnictwem, a jednocześnie umożliwi zmianę pracy na bardziej atrakcyjną oraz jej poszukiwanie w sąsiednich miastach, gdzie tylko wykwalifikowani pracownicy mają szanse powodzenia na rynku pracy.

Miernikami właściwej realizacji założeń strategii w zakresie poprawy poziomu wykształcenia są:

- objęcie wszystkich uczniów szkół nauką języków obcych;
- objęcie wszystkich uczniów szkół nauką informatyki;
- udział absolwentów gimnazjum, którzy kontynuują naukę na kierunkach maturalnych (należy dążyć do osiągnięcia wskaźnika 80%);
- liczba dorosłych, którzy podejmują naukę w szkołach średnich lub uczestniczą w kursach.

nowoczesnym i efektywnym rolnictwie

Liczba osób utrzymujących się z rolnictwa zmniejszy się. Rolnicy będą świadomymi gospodarzami, znającymi wymogi stawiane nowoczesnym producentom żywności sprzedającym swe produkty na rynkach Unii Europejskiej. Sprzyjać temu będzie rozbudowane doradztwo w zakresie nowoczesnych metod gospodarki rolnej, wspieranych pomocą UE. Jakość życia ludności związanej z rolnictwem poprawi się także wskutek wdrażania Narodowej Strategii Rozwoju Regionalnego 2007 – 2013.

Miernikami właściwej realizacji założeń strategii w zakresie poprawy efektywności rolnictwa, są:

- liczba szkoleń przeprowadzanych dla rolników z terenu miasta i gminy;
- liczba i udział rolników uczestniczących w szkoleniach;
- zmiany liczby osób utrzymujących się z rolnictwa;
- zmiany liczby i powierzchni gospodarstw indywidualnych;
- liczba gospodarstw, w których rozwijane są działalności pozarolnicze lub niekonwencjonalne formy gospodarki rolnej;
- zmiany poziomu wyposażenia gospodarstw w sprzęt i infrastrukturę;
- zmiany wskaźników towarowości rolnictwa;
- zmiany sytuacji materialnej rolników.

efektywnym przygotowaniem do wyzwań cywilizacji informatycznej i globalizacji gospodarki

Mieszkańcy miasta i gminy będą dobrze przygotowani do wdrażania nowych rozwiązań technologicznych. Służyć temu ma między innymi upowszechnienie nauki informatyki oraz

języków zachodnich. Nowoczesne kwalifikacje sprzyjać będą nie tylko rozwojowi miejscowych firm i napływowi inwestycji, ale również spodziewanemu dynamicznemu rozwojowi usług typu e-commerce, czyli interesom prowadzonym za pośrednictwem Internetu.

Miernikami właściwej realizacji założeń strategii są w tym zakresie:

- liczba uczniów objętych nauką informatyki (zakłada się osiągnięcie wskaźnika 100%);
- liczba mieszkań posiadających linię telefoniczną;
- liczba kursów z zakresu informatyki dla dorosłych oraz liczba osób uczestniczących w kursach;
- stan połączeń teleinformatycznych (jakość przekazu);
- liczba firm działających w branżach nowoczesnych technologii.

3.4 MISJA MIASTA I GMINY MROCZA

MISJĄ MIASTA I GMINY MROCZA

jest stworzenie właściwego klimatu dla rozwoju społeczno-gospodarczego w oparciu o wykorzystanie walorów turystyczno-krajobrazowych, zasobów rolniczych i potencjału ludzkiego w celu poprawy jakości życia wszystkich mieszkańców.

3.5 CELE I KIERUNKI ROZWOJU MIASTA I GMINY MROCZA 2008 -2015

Głównymi celami służącymi realizacji celu nadrzędnego (misji) są:

- aktywizacja gospodarcza - rozwój przedsiębiorczości oraz tworzenie nowych miejsc pracy, między innymi poprzez różnicowanie źródeł utrzymania ludności;
- rozwój infrastruktury technicznej, jako instrumentu poprawy stanu środowiska, poprawy jakości życia mieszkańców oraz poprawy atrakcyjności inwestycyjnej;
- poprawa stanu wykształcenia i kwalifikacji mieszkańców poprzez rozwój bazy oświatowej i zwiększenie oferty edukacyjnej i sportowej, jako podstawowy sposób osiągnięcia mobilności na rynku pracy, ograniczania bezrobocia i poprawy sytuacji materialnej ludności;
- wzrost efektywności rolnictwa,
- rozwój turystyki i rekreacji rozumiany jako szansa wykorzystania zasobów miasta i gminy w zakresie wzrost dochodów uzyskiwanych z turystyki poprzez zróżnicowanie oferty turystycznej i rekreacyjnej,
- zwiększenie oferty i działań w zakresie służby zdrowia i opieki społecznej, w tym na rzecz bezpieczeństwa socjalnego poprzez między innymi budowę mieszkań socjalnych.

Szczegółowe **kierunki działań**, zmierzających do realizacji celu nadrzędnego i celów głównych, powinny obejmować następujące zadania:

1. W zakresie aktywizacji gospodarczej i tworzenia nowych miejsc pracy:

- 1.1. Utworzenie na terenie miasta i gminy Centrum Wspierania Przedsiębiorczości i Rolnictwa, które między innymi pełniłoby funkcję tzw. inkubatora przedsiębiorczości.
- 1.2 Utworzenie na terenie miasta i gminy miejsko gminnego zasobu inwestycyjnego
- 1.3. Wspieranie wszelkich przejawów aktywności gospodarczej zgodnej z zasadami ekorozwoju.
- 1.4. Rozszerzenie oferty i przygotowanie kolejnych terenów inwestycyjnych .
- 1.5. Kompleksowa promocja gospodarcza miasta i gminy.
- 1.6. Wspieranie inicjatyw na rzecz poprawy atrakcyjności inwestycyjnej miasta i gminy.

2. W zakresie rozwoju infrastruktury technicznej:

- 2.1. Właściwa gospodarka wodno-ściekowa gwarantująca spełnienie standardów ekologicznych polskich i europejskich, w tym dalszy rozwój sieci wodociągowej i kanalizacyjnej, modernizacja oczyszczalni ścieków w Mroczy , dalsza modernizacja i rozbudowa sieci wodociągowej i kanalizacyjnej z uwzględnieniem najbardziej optymalnych rozwiązań,
- 2.2. Zapewnienie właściwego stanu technicznego sieci drogowej w mieście i Gminie, w tym budowa obwodnicy .
- 2.3. Upowszechnianie ekologicznych systemów grzewczych.
- 2.4. Budowa sieci gazowej
- 2.5. Zapewnienie właściwych standardów usług telekomunikacyjnych i informatycznych oraz związanych z uruchomieniem systemu TV kablowej i szerokopasmowej sieci informatycznej
- 2.6. Partycypacja w kosztach budowy przydomowych oczyszczalni ścieków w odległych od sieci kanalizacyjnej gospodarstwach domowych
- 2.7. Budowa i modernizacja urządzeń melioracyjnych na terenie gminy
- 2.8. Zapewnienie rozwoju infrastruktury technicznej dla osób niepełnosprawnych,

3. W zakresie poprawy poziomu wykształcenia i kwalifikacji mieszkańców:

- 3.1. Rozwój bazy oświatowej, w tym unowocześnienie pracowni szkolnych
- 3.2. Upowszechnienie nauki informatyki oraz języków obcych w szkole podstawowej - minimum dwóch języków obcych (niemiecki i angielski) w sposób ciągły od zerówki
- 3.3. Wdrożenie zintegrowanego systemu komputerowej obsługi bibliotek w Mieście i Gminie (szkolnych i publicznych)
- 3.4. Rozwój bazy sportowo-rekreacyjnej (szkolnej i ogólnodostępnej)
- 3.5. Powołanie na terenie miasta i gminy „Zielonej Szkoły”,
- 3.6. Tworzenie bezpiecznych placów zabaw dla dzieci,
- 3.7. Poprawa dostępności placówek oświatowych, kulturalnych i sportowych dla osób niepełnosprawnych

4. W zakresie poprawy efektywności gospodarki rolnej:

- 4.1. Rozwój doradztwa rolniczego, obejmującego również obsługę rolników w zakresie rozwiązań niezbędnych dla integracji z UE, w zakresie pozyskiwania środków pomocowych oraz związanych ze zmianą kwalifikacji rolników.
- 4.2. Poprawa warunków prowadzenia gospodarki rolnej (rozwój infrastruktury dla rolnictwa, poprawa wyposażenia gospodarstw, wsparcie dla grup producenckich oraz spółdzielni).
- 4.3. Wsparcie rozwoju niekonwencjonalnych (nie-tradycyjnych) kierunków działalności rolniczych łącznie z edukacją ekologiczną.
- 4.4. Wsparcie rozwoju agroturystyki , ekoturystyki i rekreacji.
- 4.5. Rozwój przetwórstwa rolno – spożywczego.
- 4.6. Wspieranie rozwoju bazy serwisowej dla rolnictwa

5. W zakresie rozwoju funkcji turystycznej i rekreacyjnej:

- 5.1. Opracowanie oferty turystycznej miasta i gminy (wykreowanie atrakcji turystycznych i sposobów aktywnego spędzania wolnego czasu, w tym rozwój turystyki specjalistycznej: rowerowej, konnej, spływy kajakowe, wędkarstwo, podglądanie ptaków i zwierząt (birdswatching) itp,)
- 5.2. Rozwój agroturystyki i rekreacji .
- 5.3. Rozwój działalności turystycznych i edukacji ekologicznej na bazie lokalnych zasobów.

- 5.4. Rozwój ogólnodostępnej infrastruktury turystycznej, w tym dla osób niepełnosprawnych,
- 5.5. Promocja turystyczna i rekreacyjna miasta i gminy.

Zakłada się, iż realizacja poszczególnych **kierunków działań** (grup zadań) przyniesie następujące **korzyści**:

1. Aktywizacja gospodarcza i tworzenie nowych miejsc pracy:

- zwiększy się liczba firm zakładanych przez mieszkańców miasta i gminy, a pośrednio wzrośnie liczba miejsc pracy oraz poprawi się sytuacja materialna ludności;
- miasto i gmina zyska miejsca pracy oraz lepsze warunki podejmowania działalności gospodarczej dla licznych roczników wchodzących w wiek produkcyjny;
- miasto i gmina posiadać będzie ofertę terenową dla potencjalnych inwestorów;
- miasto i gmina posiadać będzie ofertę miejsc w miejsko gminnym zasobie terenów inwestycyjnych
- miasto i gmina będzie skutecznie promowana, wskutek czego będzie znana jako atrakcyjne miejsce dla inwestowania, zamieszkania i wypoczynku;
- rozwój zagospodarowania turystycznego zwiększy ruch turystyczny, co przyczyni się do uzyskiwania przez mieszkańców dodatkowych dochodów;
- rozwinię się przetwórstwo rolno-spożywcze na bazie lokalnej produkcji płodów rolnych;
- powołanie Centrum Wspierania Przedsiębiorczości, Rolnictwa i Edukacji, które pełniłoby funkcję tzw. inkubatora przedsiębiorczości przyniesie następujące korzyści:
 - właściciele małych i średnich firm zyskają fachową pomoc instytucjonalną w prowadzeniu własnych firm (rozpoczynając działalność gospodarczą nie muszą znać zagadnień finansowo-księgowych - będą obsługiwani przez Centrum);
 - rozwinię się doradztwo dla firm z zakresu pożądaných kierunków działalności.
 - mieszkańcy miasta i gminy zyskają wiedzę z zakresu podstaw funkcjonowania firm, marketingu, prawa gospodarczego, zasad funkcjonowania gospodarki wolnorynkowej, itp.;

2. Rozwój infrastruktury technicznej:

- poprawią się warunki zamieszkania ludności;
- rozwój infrastruktury poprawi atrakcyjność inwestycyjną miasta i gminy (stwarza lepsze warunki do lokowania nowych inwestycji);
- zmniejszy się uciążliwość oddziaływania na środowisko (inwestycje w zakresie infrastruktury mają charakter proekologiczny);
- zwiększy się atrakcyjność turystyczna miasta i gminy (zarówno poprzez ochronę walorów jak też poprawę dostępności).

3. Poprawa poziomu wykształcenia:

- upowszechnienie nauki informatyki oraz języków obcych w szkołach na terenie miasta i gminy, pozwoli młodzieży na nabycie umiejętności niezbędnych do funkcjonowania w społeczeństwie informatycznym oraz globalnym (w tym w Unii Europejskiej) a także zwiększy szanse na uzyskanie atrakcyjnego zatrudnienia;
- rozwój obiektów infrastruktury edukacyjnej na terenie gminy (zwiększenie dostępności młodzieży do szkół oraz poprawa poziomu kształcenia) pozwoli na upowszechnienie wykształcenia średniego maturalnego, stworzy możliwości dalszego kształcenia, wpłynie na poprawę sytuacji na rynku pracy, umożliwi szybszy rozwój gospodarczy poprzez łatwiejszą absorpcję nowych technologii;

- wzrost jakości usług edukacyjnych w perspektywie edukacji ustawicznej, która pozwoli na uzyskanie nowych kwalifikacji umożliwiających podjęcie pracy lub jej zmianę na bardziej atrakcyjną; ludność związana z rolnictwem może uzyskać kwalifikacje umożliwiające zmianę źródeł utrzymania - podjęcie pracy poza rolnictwem lub też efektywniejsze prowadzenie gospodarstwa rolnego;
- zwiększenie dostępności placówek oświatowych, kulturalnych i sportowych dla osób niepełnosprawnych

4. Poprawa efektywności rolnictwa:

- rozwój nowoczesnego doradztwa rolniczego stworzy rolnikom, oprócz dotychczasowych korzyści wynikających z funkcjonowania doradztwa, możliwość uzyskania wiedzy o koniecznych działaniach dostosowawczych w zakresie gospodarki rolnej, w związku z integracją ze strukturami UE; pośrednio stworzy to możliwości produkcji na rynki zagraniczne; ponadto rolnicy zyskają wiedzę oraz obsługę w zakresie pozyskiwania środków pomocowych;
- wprowadzanie nie-tradycyjnych kierunków produkcji rolnej łącznie z edukacją ekologiczną pozwoli na uzyskiwanie dodatkowych dochodów i stwarza ochronę przed wahaniami koniunkturalnymi w zakresie tradycyjnej produkcji;
- poprawa warunków prowadzenia gospodarki rolnej poprzez rozwój infrastruktury dla rolnictwa, poprawę wyposażenia gospodarstw, wsparcie dla grup producenckich, spółdzielni, zwiększy efektywność rolnictwa, a jednocześnie przyczyni się do poprawy warunków życia ludności rolniczej.

5. Rozwój funkcji turystycznej i rekreacyjnej (rozumiana jako szansa wykorzystania zasobów gminy w zakresie wzrost dochodów uzyskiwanych z turystyki i rekreacji poprzez zróżnicowanie oferty turystycznej i rekreacyjnej):

- na terenie miasta i gminy powstaną nowe miejsca pracy w obszarach związanych z turystyką i rekreacją;
- opracowanie i wdrożenie oferty turystycznej i rekreacyjnej miasta i gminy wpłynie na zwiększenie dochodów z turystyki i rekreacji ;
- wypoczynkiem na terenie gminy zainteresują się także osoby preferujące turystykę specjalistyczną i agraturystykę ;
- szersza oferta turystyczna i rekreacyjna stanowi zabezpieczenie przed wahaniami koniunkturalnymi;
- część z oferowanych nowych usług turystycznych i rekreacyjnych może być rozwijana także poza sezonem letnim.

KOMENTARZ I ZAŁOŻENIA REALIZACJI KIERUNKÓW DZIAŁAŃ

1. Aktywizacja gospodarcza i tworzenie nowych miejsc pracy

Podstawowym uwarunkowaniem, które w najbliższych latach wyznaczać będzie możliwości rozwoju miasta i gminy, jest realne niebezpieczeństwo znacznego zwiększenia liczby osób bez pracy w przypadku niepodjęcia działań zmierzających do tworzenia nowych miejsc pracy.

- Istnieją 3 przesłanki pozwalające uznać to uwarunkowanie rozwoju za najistotniejsze: wysoka obecnie liczba osób bez pracy, przewidywany znaczny wzrost liczby osób w wieku produkcyjnym (wejście wyżu demograficznego do grupy produkcyjnej) oraz konieczność restrukturyzacji rynku pracy w rolnictwie, (czyli odpływu nadwyżek siły roboczej z działalności rolniczych).

Jednym ze sposobów aktywizacji gospodarczej (tworzenia nowych firm oraz zwiększania zatrudnienia w firmach istniejących), jest powołanie inkubatora przedsiębiorczości, który prowadziłby działalność w zakresie wspierania rozwoju małej i średniej przedsiębiorczości.

Podstawową ideą powołania inkubatora jest stworzenie warunków dla początkujących przedsiębiorców, którym nie zawsze znane są podstawy prawne i finansowe prowadzenia działalności gospodarczej. Część potencjalnych małych przedsiębiorców wstrzymuje się od podejmowania działalności gospodarczej właśnie ze względu na nieznaną tych zasad, nieznaną potencjalnego rynku, czy też brak kapitału na uruchomienie profesjonalnego systemu promocji swojej firmy, udziału w targach, czy pozyskiwania kontrahentów. W szczególności wsparcie dla przedsiębiorców ze strony inkubatora, realizowane byłoby poprzez:

- udzielanie konsultacji i porad z zakresu działalności gospodarczej,
- prowadzenie obsługi finansowo -prawno-księgowej początkujących firm,
- przygotowywanie biznes-planów, wniosków kredytowych, itp.,
- monitorowanie i przygotowywanie informacji o partnerach z innych obszarów,
- udzielanie informacji na temat możliwych do uzyskania funduszy (kredytów, itp.),
- prowadzenie szkoleń w zakresie organizacji i zarządzania własną firmą,
- prowadzenie kursów komputerowych,
- prowadzenie kursów dla właścicieli małych firm z zakresu obowiązującego prawa finansowego,
- prowadzenie działalności promocyjnych, zarówno promocji gminy - jako atrakcyjnego miejsca inwestowania, jak też promocji zainteresowanych firm,
- stworzenie i prowadzenie internetowej strony gminy, umożliwiającej darmową i bardzo szeroką promocję gminy.

Działalność tego typu instytucji powinna mieć charakter non-profit, czyli charakter przedsięwzięć użyteczności publicznej, nie nastawionych na wypracowywanie zysku, inkubator świadczyłby usługi bezpłatnie bądź za symboliczną opłatę), co ułatwia mieszkańcom korzystanie z oferty.

Inkubator powinien być przedsięwzięciem prowadzonym przez samorząd miejsko gminny, co gwarantuje pełną kontrolę i koordynację działań urzędu miasta i gminy i inkubatora.

W warunkach Miasta i Gminy Mrocza optymalnym rozwiązaniem byłoby nastawienie działalności inkubatora na następujące specjalizacje branżowe:

- wsparcie różnego rodzaju działalności gospodarczej w mieście
- wsparcie różnego rodzaju działalności związanych z obsługą turystyki, w tym wsparcie dla rozwoju agroturystyki (wprowadzania funkcji turystycznej do gospodarstw rolnych, poprzez udzielanie przez gospodarzy noclegów i świadczenie na rzecz turystów usług, typu zaopatrzenie w żywność, wypożyczanie sprzętu, organizacja różnych form spędzania wolnego czasu, itp.);
- wsparcie dla przetwórstwa rolno-spożywczego;
- wsparcie dla rozwoju usług obsługi rolnictwa;

Zasadne byłoby także prowadzenie ogółu zadań związanych z promocją gospodarczą miasta i gminy oraz koordynacją turystyki (organizacją produktu turystycznego zgodnie ze strategią rozwoju turystyki powiatu Nakielskiego).

Jedną z podstawowych cech inkubatorów, warunkujących ich właściwe wykorzystanie przez mieszkańców, jest łatwa dostępność umożliwiająca codzienne kontakty zainteresowanych przedsiębiorców z kadrą doradczą. Z tego względu obszar obsługi inkubatora nie powinien być duży. Jednocześnie jednak prawidłowe funkcjonowanie wymaga wystarczająco dużego popytu na oferowane usługi, stąd należy rozważyć możliwość szerokiej współpracy z innymi sąsiadującymi gminami w celu wspólnego prowadzenia inkubatora.

Wyznaczenie, przygotowanie i promocja terenów inwestycyjnych jest elementem szerszych działań w ramach proinwestycyjnej polityki gruntami. Niezbędnym warunkiem pozyskania inwestorów jest oferta gruntów o określonej lokalizacji, powierzchni, przeznaczeniu inwestycyjnym (w miejscowych planach zagospodarowania przestrzennego), najlepiej będących własnością komunalną i uzbrojonych (lub mających taką możliwość) w urządzenia infrastruktury technicznej. Jak się wydaje podstawą jakichkolwiek działań w kierunku przyciągnięcia inwestycji, powinna być oferta terenu. Ważnym zagadnieniem jest także stworzenie bazy informacji o terenach przydatnych (i możliwych) do różnych form zagospodarowania. Temu celowi powinien służyć Miejsko Gminny Zasób Terenów Inwestycyjnych (MGZTI), który pełniłby funkcję lokalnego Parku Technologicznego.

Atrakcyjność inwestycyjna miasta i gminy wzrośnie także poprzez wyznaczenie w miejscach atrakcyjnych krajobrazowo, terenów pod budownictwo mieszkaniowe - rezydencjalne (o dużej powierzchni działki), stanowiące ofertę dla zamożniejszych mieszkańców dużych miast. W Polsce rozwija się moda na pracę w dużych ośrodkach miejskich, a mieszkanie na wsi lub posiadanie tzw. „drugich domów”, służących rekreacji, ale coraz częściej zamieszkiwanych przez okres kilku miesięcy w roku. Stworzenie warunków pod rozwój tego typu osadnictwa, pośrednio tworzy „atrakcyjny klimat inwestycyjny” na terenie gminy, kształtuje, bowiem jej pozytywny wizerunek, jako obszaru godnego zainteresowania, zapewnia reklamę gminy w środowiskach opiniotwórczych, przynosi dodatkowe dochody do budżetu miasta i gminy, zwiększa popyt na oferowane usługi i dobra, pobudza ruch budowlany, a może także przyczynić się do zlokalizowania na terenie gminy nowych przedsięwzięć gospodarczych.

Jednym z instrumentów aktywizacji gospodarczej jest działalność promocyjna. Jej znaczenie w pozyskiwaniu kapitału spoza miasta i gminy trudno przecenić, a prowadzone działania zależne są tylko od możliwości budżetowych oraz zaangażowania lokalnego samorządu.

Promocja gospodarcza Miasta i Gminy Mroczka powinna dotyczyć przede wszystkim „przyciągnięcia” na teren miasta i gminy inwestorów oferujących miejsce zatrudnienia dla mieszkańców miasta i gminy - te działania powinny być realizowane w sposób ciągły i skorelowane z przygotowywaniem terenów pod inwestycje, a wspierane powinny być zwłaszcza inwestycje w zakresie przetwórstwa rolno-spożywczego oraz turystyki i rekreacji.

Podkreślić należy, iż w zakresie organizacji promocji gospodarczej miasta i gminy, samorząd lokalny jest podmiotem odpowiedzialnym w największym stopniu za realizację zadania. Forma, zakres, miejsce i sposób prowadzenia promocji oraz wielkość nakładów na nią przeznaczanych, zależne są praktycznie wyłącznie od decyzji i zaangażowania władz miasta i gminy.

Możliwości działań samorządu gminnego w zakresie aktywizacji gospodarczej:

Samorząd miasta i gminy ma stosunkowo małe kompetencje w zakresie stymulowania rozwoju gospodarczego miasta i gminy. Niemniej jednak, jest kilka grup działań, w których może aktywnie uczestniczyć, tworząc „przyjazny klimat inwestycyjny” i przyczyniając się do poprawy sytuacji na rynku pracy. Spośród zaproponowanych kierunków działań, najważniejsze zadania, które zgodnie z posiadanymi kompetencjami może realizować (lub bezpośrednio koordynować) samorząd miasta i gminy, to:

- stworzenie inkubatora przedsiębiorczości jako przedsięwzięcia funkcjonującego np. w strukturach urzędu miasta i gminy lub na zasadzie firmy komunalnej;
- prowadzenie proinwestycyjnej polityki gruntami - wprowadzać odpowiednie ustalenia do miejscowych planów zagospodarowania przestrzennego (wyznaczać tereny pod

inwestycje pożądanego rodzaju), wyposażać tereny przeznaczone na cele inwestycyjne w infrastrukturę techniczną, skupować (w zasób komunalny) tereny atrakcyjne dla potencjalnych inwestorów;

- prowadzenie szeroko rozumianej promocji gospodarczej;
- podejmowanie wszelkich działań zmierzających do podnoszenia rangi miasta i gminy w powiecie Nakielskim;
- zawiązywanie związków międzygminnych w celu realizacji zadań istotnych dla rozwoju miasta i gminy, a niemożliwych lub nieuzasadnionych do realizacji własnymi siłami.

2. Rozwój infrastruktury technicznej

Rozwój infrastruktury technicznej wiąże się w dużym stopniu z realizacją zadań ustawowo przypisanych samorządowi miejsko gminnemu. W związku z powyższym, ustalenia strategii rozwoju gminy, praktycznie nie wykraczają poza właściwą realizację tych zadań.

Realizacja inwestycji w zakresie infrastruktury technicznej służy trzem podstawowym celom:

- poprawie warunków życia mieszkańców,
- minimalizacji szkodliwego oddziaływania na środowisko oraz
- tworzeniu korzystnego klimatu inwestycyjnego, gdyż znaczna część inwestycji, zwłaszcza preferowane kierunki: przetwórstwo rolno-spożywcze i turystyka, wymaga uzbrojenia w zakresie infrastruktury.

Dla okresu obowiązywania planu zakłada się częściową realizację (w stosunku do poziomu zakładanego w strategii rozwoju) rozbudowy w całej Mieście i Gminie sieci kanalizacyjnej oraz rozbudowy sieci oczyszczalni przyzgodowych, budowy sieci gazowniczej, jak również modernizacji infrastruktury wodociągowej i systemu poboru wody w celu poprawy jej jakości. Bardzo ważnym zadaniem jest poprawa stanu dróg lokalnych, budowa obwodnicy miasta, mających bezpośredni wpływ także na możliwości aktywizacji gospodarczej i penetracji turystycznej miasta i gminy.

Zakładać należy także dalszy rozwój infrastruktury telekomunikacyjnej, który uwzględni przyszłe potrzeby w tym zakresie. Przy rozwoju sieci należy zwracać uwagę na utrzymywanie parametrów umożliwiających rozwój usług teleinformatycznych na bazie szerokopasmowej sieci. Niezbędna jest modernizacja części sieci w celu dostosowania do pożądanego standardów.

Samorząd miejsko gminny będzie wspierał rozwój ekologicznych systemów grzewczych oraz modernizację istniejących źródeł ogrzewania (przede wszystkim poprzez pozyskiwanie środków pomocowych na modernizację systemów istniejących i ewentualną pomoc instytucjonalną inwestorom prywatnym)

Bardzo istotnym zagadnieniem jest również zapewnienie bezpieczeństwa energetycznego, poprzez właściwą dostawę energii do istniejących odbiorców (zapewnienie wystarczającej mocy transformatorów oraz właściwego stanu technicznego linii energetycznych), jak również potencjalnych przyszłych. Jest to szczególnie ważne w kontekście dążeń do pozyskania inwestorów. Część poświadanych rodzajów inwestycji (np. przetwórstwo rolno-spożywcze i magazynowanie żywności), ma charakter energochłonny.

Dla zapewnienia właściwej dostępności miasta i gminy należy także wywierać nacisk na właścicieli dróg powiatowych, wojewódzkich i krajowych, w celu utrzymywania ich we właściwym stanie technicznym.

Możliwości działań samorządu gminnego w zakresie realizacji celu:

Większość zaproponowanych kierunków działań należy do kompetencji samorządu miejsko gminnego, a możliwości realizacji są zależne wyłącznie od możliwości budżetu miasta i

gminy. Oprócz finansowania inwestycji z własnych środków, należy także dążyć do pozyskania pomocy zewnętrznej, zwłaszcza, iż duża część programów UE jest skierowana na rozwój lokalnej infrastruktury. Należy także rozwijać współpracę z sąsiednimi gminami w celu rozwiązywania problemów o znaczeniu ponad lokalnym.

3 Poprawa poziomu wykształcenia i kwalifikacji mieszkańców

Poziom wykształcenia i kwalifikacji mieszkańców ma bezpośredni wpływ na możliwości powodzenia na rynku pracy, a więc znajduje bezpośrednie przełożenie na ekonomiczne warunki życia mieszkańców. Poprawa poziomu kształcenia wymaga działań na każdym szczeblu edukacji. Na poziomie szkoły podstawowej oprócz ogólnego poziomu kształcenia, bezpośredni wpływ na możliwości dalszego kształcenia ma nauka języków obcych oraz nauka informatyki. Znajomość podstaw technologii informatycznych i obsługi komputera jest coraz częściej niezbędnym warunkiem znalezienia jakiejkolwiek pracy. Jednocześnie rozwój usług teleinformatycznych (np. na bazie Internetu) umożliwia podjęcie atrakcyjnej pracy w dziedzinach o wysokim zaangażowaniu technologicznym, nawet w obszarach nie mających dotąd tradycji w zakresie *high-tech*. Szacuje się, iż w ciągu kilku lat znacznie wzrośnie ranga tzw. *e-commerce*, czyli interesów załatwianych za pośrednictwem Internetu, co stworzy możliwości tworzenia nowych miejsc pracy, także poza tradycyjnymi ośrodkami przemysłowymi i usługowymi. Podkreślić należy, że wraz z postępującą globalizacją gospodarki i rozwojem technologii informatycznych, przewartościowaniu ulegają czynniki świadczące o stanie rozwoju i atrakcyjności inwestycyjnej. Zgodnie z nowymi trendami, bardzo atrakcyjne mogą być również tereny dotychczas nie posiadające przemysłowych tradycji - warunkiem jest jednak bardzo dobrze przygotowana kadra i dobry stan infrastruktury technicznej, w tym informatycznej.

Bardzo ważnym aspektem procesu edukacji na terenie miasta i gminy jest edukacja ekologiczna, szczególnie istotna w obszarze o tak dużych walorach przyrodniczych, a jednocześnie tak istotnym wpływie stanu środowiska na możliwości dalszego rozwoju (jakość środowiska jest podstawowym walorem dla rozwoju turystyki). Należy rozwijać realizowane w szkołach i przedszkolach programy edukacji ekologicznej, jak również na możliwie szeroka skalę propagować proekologiczne postawy wśród ludności dorosłej, np. kontynuując przedsięwzięcia w tym kierunku na prowadzone łamach lokalnej prasy.

Ogół działań w zakresie szkolnictwa na poziomie podstawowym zmierza do zapewnienia młodzieży, szczególnie z terenu gminy równych szans startu do dalszych szczebli edukacji z rówieśnikami z dużych miast, mających obecnie znacznie lepsze możliwości nauki „nowoczesnych” przedmiotów, zapewniających szersze możliwości wyboru ofert na rynku pracy.

Niezwykle istotnym elementem systemu kształcenia jest szkolnictwo na poziomie gimnazjum oraz średnim. Organizacja szkolnictwa na poziomie średnim jest zadaniem powiatowym, jednak obowiązkiem miasta i gminy jest dokonywanie lobbingu na rzecz upowszechnienia tego typu wykształcenia w mieście i Mieście i Gminie, jak też do poprawy jakości kształcenia.

Bardzo istotne znaczenie ma także organizacja kształcenia dorosłych. Na poziomie miejsko gminnym należy lepiej wykorzystać system szkoleń i kursów (o cyklu kształcenia znacznie krótszym, niż w tradycyjnych szkołach), umożliwiających zdobycie lub poszerzenie kwalifikacji, gwarantujących większą mobilność i lepszą pozycję na rynku pracy. W organizacji tego typu przedsięwzięć konieczna jest stała współpraca z Powiatowym Urzędem Pracy w Nakle n/Notecią, w celu dostosowywania kierunków kształcenia do zapotrzebowania na rynku pracy. Należy promować wśród mieszkańców nawyk ciągłego doskonalenia swych umiejętności i kwalifikacji zawodowych.

Istotnym zagadnieniem jest także rozwój opieki przedszkolnej. Podkreślić należy, że utrzymywanie przedszkoli stanowi wyraz nie tylko prorodzinnej polityki samorządu miejsko gminnego, ale także ma realny wpływ na możliwości aktywizacji gospodarczej, zwłaszcza

wśród młodych kobiet, dla których konieczność opieki nad dzieckiem, stanowi często barierę na drodze do podejmowania pracy zawodowej, a kilkuletni okres tej opieki powoduje utratę (osłabienie) kwalifikacji zawodowych. Postuluje się, więc dążenie do utrzymania funkcjonowania przedszkola (bez względu na formę organizacyjną). Należy też wspierać ewentualne inicjatywy prywatne w zakresie tworzenia nowych placówek.

Możliwości działań samorządu gminnego w zakresie realizacji celu:

Samorząd miejsko gminny ma bardzo duże możliwości (ograniczone praktycznie tylko możliwościami budżetowymi) w zakresie wpływu na jakość kształcenia w szkołach podstawowych i gimnazjach, których prowadzenie jest jego zadaniem własnym. Podobnie w zakresie prowadzenia opieki przedszkolnej. Praktycznie wszystkie zapisane kierunki dotyczące funkcjonowania tych szczebli edukacji (opieka przedszkolna, szkoła podstawowa, gimnazjum) leżą w kompetencjach samorządu miejsko gminnego.

Dla uzyskania właściwego poziomu wykształcenia i kwalifikacji mieszkańców miasta i gminy, niezbędna jest jednak współpraca z samorządem powiatowym oraz instytucjami mu podległymi (np. Powiatowym Urzędem Pracy w Nakle n/ Notecią).

4. Poprawa efektywności rolnictwa

Ogół działań skierowanych dla gospodarstw rolnych służyć ma podniesieniu ich efektywności, tak by w połączeniu z odchodzeniem nadmiaru siły roboczej z rolnictwa, osoby pozostające w rolnictwie mogły osiągnąć wystarczający poziom dochodów zapewniający dobre warunki życia. Podnoszeniu efektywności sprzyjać ma:

- podnoszenie kwalifikacji rolników (poprzez rozwinięcie systemu doradztwa);
- poprawa struktury agrarnej (zwiększanie przeciętnej powierzchni gospodarstw);
- poprawa wyposażenia gospodarstw;
- rozwój przetwórstwa rolno-spożywczego, będącego miejscem odpływu siły roboczej z rolnictwa, a jednocześnie zapewniającego zbyt na płody rolne;
- wprowadzanie niekonwencjonalnych kierunków w produkcji rolnej, np. rolnictwa ekologicznego, wąskiej specjalizacji (zgodnie z zaleceniami ośrodków doradztwa), produkcji na rynki dużych miast, lub nawet na eksport;
- wsparcie dla grup producenckich oraz spółdzielni;
- pomoc instytucjonalna ze strony administracji gminnej w zakresie pozyskania środków UE oraz szybszego wdrożenia zasad wymaganych w UE;
- poprawa warunków życia na wsi poprzez rozwój infrastruktury technicznej.

Jednym z ważniejszych warunków poprawy efektywności rolnictwa jest rozwój nowoczesnego doradztwa rolniczego, które łączyłoby zadania tradycyjnego doradztwa (powszechnego dotąd i realizowanego zarówno przez ODR-y, jak też samorządy miejsko gminne), z dostosowaniem gospodarstw do zasad funkcjonowania rolnictwa w Unii Europejskiej. Przeprowadzenie szerokiej akcji informacyjnej w zakresie zarówno pożądanych kierunków produkcji, jak też wymaganych norm jakościowych, zasad prowadzenia niezbędnej dokumentacji produkcji, możliwości uzyskania pomocy finansowej i niezbędnych warunków jej uzyskania, pozwoli z jednej strony na zlikwidowanie powszechnej luki informacyjnej, a jednocześnie stworzy rolnikom z terenu gminy przewagę w postaci znajomości obowiązujących reguł rynku i polityki rolnej. Nawet przy uwzględnieniu krytycznego stosunku znacznej części ludności wiejskiej do UE, znajomość zasad funkcjonowania rolnictwa i oczekiwań stawianych polskim rolnikom, jest czynnikiem podnoszącym konkurencyjność rolnictwa w Mieście i Gminie.

Opisane powyżej doradztwo rolnicze, może być realizowane poprzez ośrodek (lokalne centrum informacji europejskiej) doradztwa, które jako wspólne przedsięwzięcie kilku gmin.

Możliwości działań samorządu gminnego w zakresie realizacji powyższego kierunku:

Przełamanie podstawowych barier rozwoju rolnictwa, wzrost jego efektywności i poprawa jakości życia ludności rolniczej, możliwe są jedynie na drodze kompleksowej polityki państwa, obejmującej, co najmniej kilkanaście aspektów funkcjonowania obszarów wiejskich. Działania samorządów lokalnych mogą mieć tylko bardzo pośredni wpływ na poprawę efektywności rolnictwa i warunków życia na wsi. Wśród możliwych działań wymienić należy:

- prawidłową realizację zadań własnych w zakresie infrastruktury społecznej i technicznej (pośredni wpływ na warunki życia ludności rolniczej);
- organizację doradztwa rolniczego (ew. powołanie związku gminnego na rzecz wspólnej kompleksowej organizacji centrum nowoczesnego doradztwa);
- udzielanie pomocy instytucjonalnej rolnikom oraz przedsiębiorcom (zwłaszcza działającym w branżach związanych z rolnictwem, np. w przetwórstwie) ubiegającym się o dofinansowanie podejmowanych przedsięwzięć;
- wywieranie presji (tworzenie lobbingu) oraz obsługę instytucjonalną działań w zakresie pozyskania środków UE na rozwój przedsiębiorczości i modernizację rolnictwa lub infrastrukturalne wyposażanie terenów wiejskich.

5. Rozwój funkcji turystycznej i rekreacyjnej

Strategia rozwoju gminy przewiduje, iż funkcja turystyczna i rekreacyjna w kolejnych latach ulegnie wzmocnieniu, stając się docelowo jedną z ważnych dziedzin gospodarki miasta i gminy, pod względem przynoszonych dochodów. Plan Rozwoju Lokalnego przyczyni się do realizacji określonej liczby projektów w tym ważnym sektorze. Miasto i Gmina Mroczka powinna stać się w kolejnych latach atrakcyjnym miejscem wypoczynku i rekreacji. Realizacja tego zamierzenia opiera się na przygotowaniu i pełnej realizacji oferty produktu turystycznego wykorzystującego lokalne zasoby, a zwłaszcza atrakcyjne tereny wokół wielu jezior oraz inne.

Na terenie miasta i gminy istnieje potencjalna możliwość rozwoju różnych form turystyki specjalistycznej, np.: rowerowej, konnej, kajakowej, wędrówkowej, motorowej, a także działalności kierowanych do poszczególnych grup odbiorców, np.: młodzieży szkolnej, wędkarzy, grzybiarzy, grup zorganizowanych, itp.

Potencjalnym obszarem rozwoju funkcji turystycznej, choć obecnie ze względu na uregulowania prawne trudnym do wykorzystania, jest obszar krajobrazu chronionego, gdzie istnieją doskonałe predyspozycje do rozwoju edukacji ekologicznej, rozwoju turystyki krajoznawczej oraz np. przygotowania programów pobytu dla grup szkolnych (wypoczynek połączony z edukacją ekologiczną).

Potencjalną szansą aktywizacji gospodarczej szczególnie gminy (oraz restrukturyzacji rynku pracy w rolnictwie) jest rozwój agroturystyki. Gmina ze względów przyrodniczych i krajobrazowych, posiada predyspozycje dla rozwoju tej formy turystyki. Podkreślić jednak należy, że jest to działalność wymagająca znacznych nakładów finansowych związanych z zapewnieniem odpowiedniego standardu wypoczynku, a okres zwrotu zainwestowanych środków jest długi. Niemniej jednak, należy wspierać rozwój tego typu gospodarstw jako dodatkowego źródła dochodów gospodarstw rolnych. Jedną z form wsparcia jest np. przyspieszenie inwestycji infrastrukturalnych (np. wodno-kanalizacyjnych, oświetlenie ulic, poprawa stanu dróg) lub wykonanie ogólnodostępnej infrastruktury turystycznej i rekreacyjnej (np. kąpieliska, boiska, place zabaw) w miejscowościach skupiających większą liczbę gospodarstw zainteresowanych taką działalnością. Samorząd miejsko gminny deklaruje pomoc instytucjonalną dla gospodarstw zainteresowanych wprowadzaniem tego rodzaju działalności.

Niezbędnymi warunkami wzmocnienia i rozprzestrzenienia funkcji turystycznej i rekreacyjnej w mieście i Mieście i Gminie, są:

- tworzenie miejsc noclegowych, o różnym standardzie oferowanych usług (skierowanych zarówno do klientów mało zamożnych, jak i bardzo wymagających); rozwój bazy całorocznej;
- monitoring zainteresowania i ruchu turystycznego, pozwalający na ocenę popytu na usługi turystyczne (wraz z oceną zróżnicowania zainteresowania) oraz podaży oferty turystycznej;
- przygotowywanie ofert usług turystycznych, skierowanych do konkretnych grup odbiorców;
- urządzenie i utrzymanie w stanie wysokiej atrakcyjności ogólnodostępnej infrastruktury turystycznej, np.: kąpielisk, szlaków, punktów widokowych, wypożyczalni sprzętu, punktów biwakowania i obozowania, oznakowania i informacji o atrakcjach turystycznych, obiektów dla turystyki specjalistycznej (np. przystani, pomostów, miejsc obsługi rowerzystów, ścieżek rowerowych);
- zachowanie (lub zaprowadzenie) ładu przestrzennego poprzez bezwzględne przestrzeganie ustaleń planów zagospodarowania przestrzennego i innych aktów normujących warunki zagospodarowania przestrzennego;
- zapewnienie bezpieczeństwa publicznego w rejonach koncentracji turystów;
- kompleksowa i profesjonalna promocja turystyki i rekreacji.
- dostosowanie infrastruktury turystycznej dla osób niepełnosprawnych

Możliwości działań samorządu gminnego w zakresie rozwoju turystyki:

Większość działań zmierzających do rozwoju funkcji turystycznej leży w kompetencjach inwestorów prywatnych, odpowiedzialnych za rozbudowę bazy, podnoszenie standardu wypoczynku, tworzenie nowych obiektów turystycznych. Działania samorządu skierowane mogą być na:

- zadania zmierzające do rozwoju bazy ogólnodostępnej;
- tworzenia korzystnego klimatu dla działalności inwestorów prywatnych w branży turystycznej (działania sprzyjające pozyskiwaniu klientów).

W kompetencjach samorządu gminnego leżą następujące zadania:

- urządzenie ogólnodostępnej infrastruktury turystycznej (szlaki, kąpieliska, punkty widokowe, ścieżki rowerowe, ścieżki konne, punkty informacyjne, itp.);
- stworzenie systemu informacji i promocji turystycznej oraz koordynacji wypoczynku na terenie miasta i gminy (zadanie to powinno zostać ulokowane w strukturach urzędu miasta i gminy lub inkubatora przedsiębiorczości);
- pomoc instytucjonalna dla inwestorów prywatnych w zakresie pozyskiwania środków UE na inwestycje w turystyce;
- pomoc instytucjonalna dla rolników rozpoczynających działalność agroturystyczną (pomoc w uzyskaniu środków, wsparcie dla organizacji i stowarzyszeń agroturystycznych, organizacja szkoleń i kursów) oraz szybsza realizacja inwestycji infrastrukturalnych w rejonach większego zainteresowania agroturystyką;
- organizację promocji turystyki i rekreacji w ramach szeroko rozumianej promocji gospodarczej miasta i gminy.

4. PREZENTACJA DZIAŁAŃ POPRAWIAJĄCYCH SYTUACJĘ W MIEŚCIE I GMINIE

4.1 PRIORYTETY PLANU ROZWOJU LOKALNEGO ROZWOJU MIASTA I GMINY

ROZWÓJ PRZEDSIĘBIORCZOŚCI LOKALNEJ

Tworzenie warunków dla rozwoju przedsiębiorczości lokalnej poprzez:

- wspieranie, sprzyjanie i stymulowanie przedsiębiorczości i samodzielności gospodarczej
- wykorzystanie istniejącego zaplecza i potencjału (w tym bezrobotnych)
- indywidualna i grupowa aktywizacja gospodarcza, tworzenie dobrych miejsc pracy
- dostosowanie systemu podatkowego, stypendialnego, ofertowego do potencjalnych inwestorów

TWORZENIE MIEJSC PRACY

Aktywne przeciwdziałanie bezrobociu przez miasto i gminę (samorząd miejsko-gminny i jego instytucje) poprzez:

- stwarzanie zachęt inwestycyjnych oraz dla tworzenia miejsc pracy, wspieranie lokalnego rynku pracy, zamówienia i roboty publiczne
- stymulowanie przedsiębiorczości i samodzielności
- kreowanie nowych usług i potrzeb, pomoc organizacyjna, przekwalifikowanie, gwarancje
- rozbudzanie, uczenie i wspieranie przedsiębiorczości wśród mieszkańców, szczególnie młodych, zdobywanie nowych umiejętności

WZROST JAKOŚCI ŻYCIA MIESZKAŃCÓW MIASTA I GMINY, W TYM INFRASTRUKTURY TECHNICZNEJ

Jakość życia (jego standard) zależy nie tylko w mieście i Mieście i Gminie od osobistych dochodów jej mieszkańców, ale również zdeterminowana jest stanem infrastruktury komunalnej oraz systemem, organizacją i funkcjonowaniem instytucji służących zaspokajaniu potrzeb zbiorowych, takich jak zdrowie, edukacja, kultura, pomoc społeczna, bezpieczeństwo. Trwały wzrost gospodarczy, jak również jakości życia mieszkańców nie jest możliwy bez inwestycji. Dlatego szanse wzrostu jakości życia mieszkańców, rozwoju gospodarczego oceniać trzeba m.in. na podstawie zakresu i rodzaju prowadzonych w mieście i Mieście i Gminie inwestycji. Należy więc w związku z tym:

- wspierać i stymulować wszelkie działania w zakresie pozyskania z UE środków na realizację maksymalnej ilości zadań inwestycyjnych
- maksymalnie wykorzystać posiadane dokumenty planistyczne w celu zwiększenia efektywności zmian warunków życia mieszkańców

DOSTOSOWANIE OBSZARÓW WIEJSKICH DO STANDARDÓW UE

Proces restrukturyzacji i modernizacji wsi i rolnictwa poprzez:

- edukację do potrzeb rynku z systemem przekwalifikowania
- wspieranie pozarolniczej aktywizacji gospodarczej rolników i ich dzieci, przedsiębiorczości
- tworzenie na obszarach wiejskich nowych miejsc pracy i ofert usługowych poza i około rolniczych
- rozwój zaawansowanego przetwórstwa rolno spożywczego

BEZPIECZEŃSTWO

Zmniejszenie oraz redukcja zachowań przestępczych i aspołecznych, przeciwdziałanie zagrożeniom cywilizacyjnym (kulturowych, systemów wartości, zdrowotnym i związanych ze środowiskiem przyrodniczym). Działania na rzecz bezpieczeństwa socjalnego (zapewnienia

dobrej pracy, godziwych warunków życia) oraz zapewnienie przestrzegania podstawowych praw obywatelskich

ROZWÓJ KULTURY

Upowszechnianie uczestnictwa w kulturze, w tym własnej lokalnej, rozwój instytucji i organizacji kulturalnych, odbudowanie bądź ożywienie kultury i tradycji miejscowych, tożsamości kulturowej społeczeństwa

ROZWÓJ TURYSTYKI I REKREACJI

Wykorzystanie walorów i potencjału miasta i gminy w zakresie turystyki miejskiej i wiejskiej: agroturystyki, turystyki w gospodarstwie, turystyki ekologicznej (ścieżki rowerowe, zaprzęgowe, do jazdy konnej) łącznie z szeregiem gwarantowanych atrakcji (ogniska, uroczystości wiejskie, obiekty kultury sakralnej oraz dziedzictwa narodowego, lokalne atrakcje kulinarne, folklorystyczne) itd. Restauracja obiektów miejskiego i gminnego dziedzictwa narodowego, rozwój funkcji rekreacyjnych i turystyczno-edukacyjnych w oparciu o lokalne kompleksy leśne, jeziora, obiekty kultury materialnej oraz inne atrakcje .

EDUKACJA WSZYSTKICH

Wszechstronny, nowoczesny i nakierowany na wszystkie grupy mieszkańców program podnoszenia jakości poziomu oświaty uwzględniający z jednej strony tempo zmian cywilizacyjnych, kulturowych, a z drugiej przeciwstawiający się negatywnym tendencjom i skutkom tych zmian. Program powinien dotyczyć:

- modernizacji i restrukturyzacji szkolnictwa podstawowego oraz ponad podstawowego poprzez ich dostosowanie do wymogów współczesności, a zwłaszcza standardów UE
- dostosowanie systemu kształcenia do potrzeb współczesności i gospodarki rynkowej, a w szczególności do potrzeb nowoczesnego środowiska wiejskiego – miejsca życia, pracy i sukcesów mieszkańców
- rozwój edukacji ustawicznej (pozaszkolnej), podnoszenie kultury i wiedzy, edukacja dorosłych, młodzieży – uczenie przedsiębiorczości
- podnoszenie świadomości i kompetencji społecznej mieszkańców gminy, udziału w procesie decyzyjnym, radzeniu sobie z problemami

ROZBUDZANIE ODPOWIEDZIALNOŚCI

W wymiarze społecznym w zakresie decentralizacji władzy oraz uspołecznieniu procesów decyzyjnych, a w wymiarze gospodarczym poprzez większą samodzielność i przedsiębiorczość

INTEGRACJA WSZYSTKICH

To podstawa lokalnego patriotyzmu, zwiększenia skuteczności działań, efektywności i racjonalności, odbudowania tradycji i tożsamości społecznej poprzez:

- cele integrujące mieszkańców: ochrona środowiska, bezpieczeństwo, ład i estetyka otoczenia, budowa wspólnej infrastruktury komunalnej, wybory samorządowe, pomoc sąsiedzka itd.
- działania w zakresie kultury i ochrony dziedzictwa narodowego: kultywowanie i odbudowa miejscowych tradycji, miejsc symbolicznych, twórczości ludowej, pamięci, języka itp.
- rozwój demokracji i komunikacji społecznej: tworzenie lokalnych organizacji pozarządowych, uspołecznienie procesów decyzyjnych, uaktywnienie jednostek pomocniczych (sołectw, osiedli miejskich), promocja i budowa pozytywnego wizerunku itp.

4.2 POWIĄZANIE PRZYJĘTYCH DO REALIZACJI PROGRAMÓW ZE STRATEGIĄ ROZWOJU WOJEWÓDZTWA

PROGRAM	STRATEGIA ROZWOJU WOJEWÓDZTWA KUJAWSKO POMORSKIEGO NA LATA 2007 - 2020
1. Miasto i Gmina ekologiczne i czyste	<p>Priorytetowy obszar działań 2: Unowocześnienie struktury funkcjonalno przestrzennej regionu.</p> <ul style="list-style-type: none"> ■ Działanie 2.2; poddziałania: 2.2.3 ; 2.2.4 ■ Działanie 2.6; poddziałania: 2.6.1 ; 2.6.2
2. Miasto i Gmina sprawne komunikacyjnie	<p>Priorytetowy obszar działań 2: Unowocześnienie struktury funkcjonalno przestrzennej regionu.</p> <ul style="list-style-type: none"> ■ Działanie 2.2; poddziałania: 2.2.1 ; 2.2.2
3. Miasto i Gmina przedsiębiorcze i efektywne rolniczo	<p>Priorytetowy obszar działań 1: Rozwój nowoczesnej gospodarki</p> <ul style="list-style-type: none"> ■ Działanie 1.1; poddziałania: 1.1.1;1.1.2; ■ Działanie 1.2; poddziałania: 1.2.1; 1.2.2 <p>Priorytetowy obszar działań 3: Rozwój zasobów ludzkich</p> <ul style="list-style-type: none"> ■ Działanie 3.1; poddziałanie: 3.1.1
4. Miasto i Gmina interesującym miejscem pracy	<p>Priorytetowy obszar działań 1: Rozwój nowoczesnej gospodarki</p> <ul style="list-style-type: none"> ■ Działanie 1.1; poddziałanie: 1.1.1; ■ Działanie 1.2; poddziałania: 1.2.1; 1.2.2 <p>Priorytetowy obszar działań 3: Rozwój zasobów ludzkich</p> <ul style="list-style-type: none"> ■ Działanie 3.3; poddziałania: 3.3.1;3.3.2 ■ Działanie 3.5; poddziałanie: 3.5.2
5. Miasto i Gmina przyjazne dla mieszkańców i inwestorów	<p>Priorytetowy obszar działań 2: Unowocześnienie struktury funkcjonalno przestrzennej regionu.</p> <ul style="list-style-type: none"> ■ Działanie 2.1; poddziałanie: 2.1.2 ; ■ Działanie 2.2; poddziałania: 2.2.3 ; 2.2.4 ■ Działanie 2.5; poddziałania: 2.5.1; 2.5.2
6. Żyjemy razem i zdrowo	<p>Priorytetowy obszar działań 2: Unowocześnienie struktury funkcjonalno przestrzennej regionu.</p> <ul style="list-style-type: none"> ■ Działanie 2.4; poddziałania: 2.4.1; 2.4.2 <p>Priorytetowy obszar działań 3: Rozwój zasobów ludzkich</p> <ul style="list-style-type: none"> ■ Działanie 3.4; poddziałania: 3.4.1; 3.4.2; 3.4.3 ■ Działania 3.5; poddziałania: 3.5.1; 3.5.2
7. Miasto i Gmina miejscem sportu, rekreacji i turystyki	<p>Priorytetowy obszar działań 1: Rozwój nowoczesnej gospodarki</p> <ul style="list-style-type: none"> ■ Działanie 1.3; poddziałania: 1.3.1; 1.3.2 <p>Priorytetowy obszar działań 2: Unowocześnienie struktury funkcjonalno przestrzennej regionu.</p> <ul style="list-style-type: none"> ■ Działanie 2.4; poddziałania: 2.4.1; 2.4.2 <p>Priorytetowy obszar działań 3: Rozwój zasobów ludzkich</p> <ul style="list-style-type: none"> ■ Działanie 3.4; poddziałania: 3.4.2; ■ Działania 3.5; poddziałania: 3.5.2
8. Edukacja wszystkich	<p>Priorytetowy obszar działań 2: Unowocześnienie struktury funkcjonalno przestrzennej regionu.</p> <ul style="list-style-type: none"> ■ Działanie 2.4; poddziałania: 2.4.1; 2.4.2 <p>Priorytetowy obszar działań 3: Rozwój zasobów ludzkich</p> <ul style="list-style-type: none"> ■ Działanie 3.1; poddziałania: 3.1.2;3.1.3;3.1.4 ■ Działania 3.5; poddziałania: 3.5.1; 3.5.2

PROGRAM	STRATEGIA ROZWOJU WOJEWÓDZTWA KUJAWSKO POMORSKIEGO NA LATA 2007 - 2020
9. Miasto i Gmina bezpieczne	Priorytetowy obszar działań 3: Rozwój zasobów ludzkich ■ Działanie 3.5; poddziałania: 3.5.1; 3.5.3
10. Kultura bez granic	Priorytetowy obszar działań 2: Unowocześnienie struktury funkcjonalno przestrzennej regionu. ■ Działanie 2.4; poddziałania: 2.4.1; 2.4.2 ■ Działanie 2.5; poddziałania: 2.5.1; 2.5.2
11. e - Mrocza	Priorytetowy obszar działań 2: Unowocześnienie struktury funkcjonalno przestrzennej regionu. ■ Działanie 2.3; poddziałania: 2.3.1; 2.3.2
12. Przyjazne Miasto i Gmina	Priorytetowy obszar działań 1: Rozwój nowoczesnej gospodarki Priorytetowy obszar działań 2: Unowocześnienie struktury funkcjonalno przestrzennej regionu.

4.3 REALIZACJA PLANU ROZWOJU LOKALNEGO MIASTA I GMINY MROCZA NA LATA 2008 - 2015

Dla sprawnego zarządzania Planem Rozwoju Miasta i Gminy Mrocza opracowane zostały matryce logiczne dla wszystkich programów oraz fiszki projektowe. Wynika z nich m.in. powiązanie programów ze Strategią Rozwoju Miasta i Gminy Mrocza i województwa oraz programami krajowymi. Dla programów i projektów określone zostały również osoby lub jednostki uczestniczące w ich realizacji i odpowiedzialne za nadzór, nakłady i źródła ich finansowania.

Wszystkie zadania przyjęte do realizacji w ramach Planu Rozwoju Lokalnego Miasta i Gminy Mrocza objęte zostaną monitoringiem rzeczowym, który dostarczy danych obrazujących postęp we wdrażaniu programu oraz umożliwi ocenę jego wykonania.

W tym celu zostały zdefiniowane i przyjęte **wskaźniki produktów** (odpowiadające rzeczowym efektom projektów) oraz **wskaźniki rezultatów** (odpowiadające bezpośrednim efektom wynikającym z wdrożenia programu), które znajdują się w kartach opisujących szczegółowo programy Planu Rozwoju Lokalnego Miasta i Gminy Mrocza oraz jego projekty realizacyjne.

4.3.1 Program – Miasto i Gmina ekologiczne i czyste

4.3.1.1 Karta programu – Miasto i Gmina ekologiczne i czyste

PRIORYTET WZROST JAKOŚCI ŻYCIA MIESZKAŃCÓW

1. Nazwa programu Miasto i Gmina ekologiczne i czyste	2. Nr programu: 1
3. Program służy realizacji celu strategicznego: Rozbudowa infrastruktury technicznej dla zapewnienia wysokiej jakości życia mieszkańców	
<p>4. Geneza, opis, planowane przedsięwzięcia: System przyrodniczy miasta i gminy jest istotnym elementem ciągów ekologicznych o znaczeniu powiatowym i wojewódzkim. Ochroną na terenie miasta i gminy objęto obszar 4.881 ha tj. 3,25 % ogólnej powierzchni, obejmujący część sołectw: Rościmin, Witosław, Białowieża i Wiele. Jest to obszar szczególnie cenny ze względu na niepodważalne walory przyrodnicze, wyjątkową różnorodność i walory estetyczne krajobrazu, ale także z uwagi na znaczące wartości historyczne i kulturowe. Użytki leśne i grunty zadrzewione w strukturze gruntów miasta i gminy zajmują 15,9% , w powiecie nakielskim 22,9%, w podregionie bydgoskim 28,0%, a województwie kujawsko- pomorskim 23,1%..</p> <p>Wody powierzchniowe w gminie Mrocza zajmują obszar 501 ha. Występuje tutaj 21 jezior o ogólnej powierzchni 374,1 ha, ale dominujące znaczenie ma 6 jezior zajmujących łącznie 324 ha (Witosławskie, Wieleckie, Rościmińskie Duże, Rościmińskie Małe, Miętus, Ostrowo). Długość rzek w gminie wynosi 31,4 km, z tym 10,4 km zostało uregulowanych. Rzeka Rokitka i Orla wiją się licznymi zakolami przepływając przez lasy, bagniska i uroczyska. Bardzo atrakcyjna pod względem turystycznym i przyrodniczym jest północna część gminy Mrocza. Teren ten objęty został granicami Krajeńskiego Parku Krajobrazowego, który bogaty jest w liczne pomniki przyrody, użytki ekologiczne, parki wiejskie i miejskie oraz fragment „Obszaru Chronionego Krajobrazu Rynien Jezior Byszewskich”. Unikalne w skali regionu jest jezioro Wieleckie stanowiące ostoję ponad 140 gatunków ptaków. Środowisko przyrodnicze Miasta i Gminy nie jest narażone na oddziaływanie dużego skupiska emitorów zanieczyszczeń.</p> <p>Na terenie miasta i gminy zaopatrzenie w wodę odbywa się na bazie w sumie 12 Stacji Ujęć Wody (SUW) i w przyszłości należy zakładać konieczność ich modernizacji. Źródło: (Program Ochrony Środowiska Powiatu Nakielskiego 2004-2008). Według danych GUS 2006 długość</p>	

sieci wodociągowej w mieście i Mieście i Gminie wynosi ogółem 101,4 km, w tym w mieście 8,9 km. Ilość połączeń prowadzących do budynków mieszkalnych ogółem wynosi 1396, w tym w mieście 597. Zużycie wody z gospodarstw domowych wynosi ogółem 285,0 dam³, w tym w mieście 134,3 dam³.

Obecnie na terenie miasta i gminy funkcjonuje oczyszczalnia ścieków komunalnych (mechaniczno-biologiczna) w miejscowości Mrocza zarządzana przez Zakład Robót Publicznych w Mroczy. Bardzo ważnym zadaniem miasta i gminy jest dalsza rozbudowa sieci kanalizacyjnej (grawitacyjnej i tłocznej) oraz oczyszczalni ścieków w celu uzyskania przepustowości 1620 m³/dobę w 2012 roku. Jednocześnie należy kontynuować prace związane z dalszą budową oczyszczalni przyzagrodowych na terenach o rozproszonej zabudowie z uwzględnieniem nowoczesnych technologii oczyszczania.

Według danych GUS 2006 długość sieci kanalizacyjnej w mieście i Mieście i Gminie wynosi ogółem 59,2 km, w tym w mieście 15,8 km. Ilość połączeń prowadzących do budynków mieszkalnych ogółem wynosi 500, w tym w mieście 300. Utylizacja ścieków z gospodarstw domowych wynosi ogółem 119,0 dam³, w tym w mieście 83,6 dam³.

Na terenie gminy Mrocza znajduje się składowisko odpadów komunalnych w miejscowości Ostrowo oddalone ok. 1 km od miasta Mrocza, zarządzane przez Zakład Robót Publicznych w Mroczy.

Składowisko odpadów izolowane jest folią z drenażem odwadniającym redukcyjno filtracyjnym, posiada monitoring wód podziemnych z zastosowaniem piezometrów oraz przepompownię odcieków.

Dla składowiska odpadów komunalnych wyznaczona została strefa ochrony pośredniej zewnętrznej i wewnętrznej z pasem zieleni.

Całkowita powierzchnia składowiska wynosi 3 ha., podzielona jest na trzy kwatery o łącznej pojemności 17102 Mg. Przewiduje się, iż okres eksploatacji składowiska wyniesie ok. 12-15 lat, przy czym aktualny stopień wypełnienia kwater wynosi ok. 47%. W 2001 roku oddano do użytku nowoczesną stację odwadniania osadów wyposażoną w prasę filtracyjno sitową taśmową firmy Monobelt wraz z higienizacją osadu. Od 2001 roku w mieście i Mieście i Gminie wprowadzono selektywną zbiórkę odpadów, którą od 2003 roku realizuje się nieodpłatnie bezpośrednio u źródła. Usuwaniem odpadów stałych zajmują się na terenie miasta i gminy specjalistyczne firmy prywatne w oparciu o wydane stosowne decyzje.

Na jakość życia mieszkańców oraz rozwój gospodarczy znaczący wpływ mają środowisko przyrodnicze i dostępność do nowoczesnej infrastruktury komunalnej. Od kilku lat duży nacisk kładzie się na ochronę środowiska, a szczególnie sprawy związane z gospodarką wodno – ściekową oraz z gospodarką i ochroną powierzchni ziemi,

Główne problemy będące przyczyną wyboru programu wynikają z :

- niedostatecznie wyposażonych w nowoczesną infrastrukturę techniczną terenów zasiedlonych w Mieście i Gminie oraz nowych terenów przeznaczonych pod budownictwo
- narastającego problemu utylizacji i odzysku odpadów

Celem programu jest podniesienie poziomu jakości życia mieszkańców oraz zwiększenie atrakcyjności Miasta i Gminy. Dużym wyzwaniem jest dostosowanie parametrów środowiska przyrodniczego do standardów wymaganych dyrektywami Unii Europejskiej. Wymaga to podejmowania działań na rzecz ekorozwoju oraz kontynuowania inwestycji służących poprawie jakości wód, powietrza atmosferycznego i powierzchni ziemi. Ważnym zadaniem jest zachowanie obszarów i krajobrazów wartościowych przyrodniczo oraz minimalizacja negatywnego oddziaływania inwestycji na środowisko.

Podejmowane w ramach programu przedsięwzięcia dotyczyć będą:

- rewitalizacji i wzbogacania zasobów środowiska przyrodniczego oraz terenów rekreacji i wypoczynku, w tym renowacji parków, zieleńców, skwerów i placów
- tworzenia miejsc rekreacji dla dzieci i młodzieży
- uzbrajania terenów pod inwestycje, w tym budownictwo mieszkaniowe
- oczyszczania ścieków i zapewnienia wody pitnej wysokiej jakości,
- bezpieczeństwa ekologicznego,
- bezpieczeństwa energetycznego, w tym unowocześnienie źródeł energii cieplnej,

- ochrony powietrza,
- ochrony przed hałasem,
- usług związanych z estetyką i czystością na terenie Miasta i Gminy,
- unowocześnienia systemu gospodarki odpadami na terenie Miasta i Gminy,
- kształtowania proekologicznych postaw społecznych.

5. Powiązania z programami:

Nr 2. Miasto i Gmina sprawne komunikacyjnie
 Nr 3. Miasto i Gmina przedsiębiorcze i efektywne rolniczo
 Nr 4. Miasto i Gmina interesującym miejscem pracy
 Nr 5. Miasto i Gmina przyjazne dla mieszkańców i inwestorów
 Nr 6. Żyjemy razem i zdrowo
 Nr 7. Miasto i Gmina miejscem sportu, rekreacji i turystyki
 Nr 8. Edukacja wszystkich
 Nr 9. Miasto i Gmina bezpieczna
 Nr10 Kultura bez granic
 Nr11 e-Mrocza
 Nr12 Przyjazne Miasto i Gmina

7. Partnerzy:

- Urząd Marszałkowski Województwa Kujawsko Pomorskiego
- Urząd Miasta i Gminy
- Urzędy Miast i Gmin sąsiadujących
- Rady sołeckie
- Straż Miejsko Gminna
- Komunalne Przedsiębiorstwo Wodociągów i Kanalizacji w Szubinie
- Kujawsko Pomorskie Centrum Edukacji Ekologicznej
- przedsiębiorstwa zajmujące się gospodarką odpadami
- Pomorska Spółka Gazownicza Sp. z o.o.
- Grupa ENEA S.A. Oddział w Bydgosz

6. Zgodność programu z dokumentami strategicznymi regionu i kraju: (nazwa dokumentu, cel, priorytet, działanie

Strategia Rozwoju Kraju 2007 – 2015: Priorytety: 2;6
 Narodowa Strategia Spójności 2007 – 2013: Cele horyzontalne: 3, 5
 Strategia Rozwoju Województwa Kujawsko pomorskiego 2007 – 2020:
Priorytetowy obszar działań 2: Unowocześnienie struktury funkcjonalno przestrzennej regionu.
 ■ Działanie 2.2; poddziałania: 2.2.3 ; 2.2.4
 ■ Działanie 2.6; poddziałania: 2.6.1 ; 2.6.2
 Polityka Ekologiczna Państwa 2003 – 2010
 Krajowy Plan Gospodarki Odpadami 2010: rozdział 5, pkt: 1.2; 1.3

Program Ochrony Środowiska Województwa Kujawsko Pomorskiego;

Plan Gospodarki Odpadami Województwa Kujawsko Pomorskiego: rozdział 8, pkt: 8.1.1; 8.1.2 ; rozdział 9, pkt: 9.1

Potencjalne źródła finansowania:

- budżet Miasta i Gminy
- fundusze europejskie
- fundusze ochrony środowiska i gospodarki wodnej
- środki inwestorów prywatnych
- banki

8. Beneficjenci programu:

- mieszkańcy Miasta i Gminy
- mieszkańcy miast i gmin uczestniczący w realizacji poszczególnych projektów
- osoby prowadzące działalność gospodarczą
- inwestorzy
- osoby przyjezdne, przebywające na terenie Miasta i Gminy w celach rekreacyjnych, turystycznych i biznesowych

9. Jednostka wiodąca (osoba) odpowiedzialna za realizację programu:

Referat Inwestycji, Gospodarki Przestrzennej Urzędu Miasta i Gminy

10. Łączne szacunkowe koszty i źródła finansowania programu w latach 2008 - 2015

	Wydatki ogółem	Budżet Miasta i Gminy	Fundusze Europejskie	Inne
w tys. zł	14910	395	9202	5313

11. Wskaźniki rezultatu:

- długość sieci wodociągowej
- długość sieci kanalizacyjnej

- liczba nowych odbiorców sieci wodociągowej
- liczba nowych odbiorców sieci kanalizacyjnej
- % obszarów prawnie chronionych w ogólnej powierzchni Miasta i Gminy
- ilość odpadów komunalnych odzyskanych i przekazanych do recyklingu do ilości odpadów ogółem w %
- ilość placów zabaw przypadających na 100 mieszkańców
- stosunek liczby mieszkańców biorących udział w akcjach ekologicznych do liczby mieszkańców Miasta i Gminy w %

4.3.1.2 Karty projektów programu – Miasto i Gmina ekologiczne i czyste

Projekt (Nazwa projektu): Budowa kanalizacji sanitarnej dla wsi: Modrakowo, Kosowo, Koza Góra i Krukówko Kod projektu: OŚR/MiGMrocza1 Priorytet: 65		Nazwa Programu: Miasto i Gmina ekologiczne i czyste			
Krótki opis projektu: Celem zadania jest budowa sieci kanalizacyjnych łączących środowiska wiejskie z oczyszczalnią ścieków. Inwestycja ma być realizowana dla wsi Modrakowo, Kosowo, Koza Góra, Krukówko. Rozpoczęcie prac zaplanowano na rok 2007, jednak z powodu innych inwestycji data ta została przesunięta. Sieci kanalizacyjne poprawią warunki życia mieszkańców gminnych wsi, zapewnią im bezpośrednią łączność z oczyszczalnią, dzięki czemu nie będą oni musieli martwić się indywidualnie o wywóz nieczystości. Wzrośnie poziom czystości środowiska, ponieważ nie zawsze wywóz nieczystości odbywa się w miejscach przeznaczonych do tego celu. Niefunkcjonalne i niepotrzebne staną się „szamba” dzięki czemu zniknie ryzyko wpadnięcia do studzienki, które często są nieodpowiednio zabezpieczone.					
Realizator projektu; - Urząd Miasta i Gminy		Beneficjenci: - mieszkańcy Miasta i Gminy - osoby prowadzące działalność gospodarczą - inwestorzy - osoby przyjezdne, przebywające na terenie Miasta i Gminy w celach rekreacyjnych, turystycznych i biznesowych			
Potencjalni partnerzy i odnoszone przez nich korzyści: -Zakład Robót Publicznych w Mroczy		Potencjalny wkład partnerów w realizację projektu: - utrzymanie sieci kanalizacji sanitarnej we wsi: Modrakowo, Kosowo, Koza Góra, Krukówko. WFOŚiGW – 1.280 tys. zł			
Warunki rozpoczęcia projektu: - wykonanie projektów zagospodarowania terenu -zabezpieczenie środków finansowych na realizację projektu		Czynniki ryzyka: - brak środków finansowych			
Koszt i czas realizacji projektu (łącznie z przygotowaniem projektu): Koszt projektu w roku 2008: 3.200 tys. zł					
Łączne szacunkowe koszty i źródła finansowania programu w latach 2008 - 2015		Wydatki ogółem	Budżet Miasta i Gminy	Fundusze Europejskie	Inne
w tys. zł		3.200		1.920	1.280
Wskaźniki rezultatu: - łączna długość sieci kanalizacyjnej obejmująca wsie: Modrakowo, Kosowo, Koza Góra, Krukówko.					

- liczba nowych odbiorców sieci kanalizacyjnej - % obszarów prawnie chronionych w ogólnej powierzchni Miasta i Gminy

Projekt (Nazwa projektu): Budowa oczyszczalni przyzagrodowych na terenie Miasta i Gminy Kod projektu: OŚR/MiGMrocza2 Priorytet: 66		Nazwa Programu: Miasto i Gmina ekologiczne i czyste			
Krótki opis projektu: Celem projektu jest budowa 150 oczyszczalni przyzagrodowych na terenie Miasta i Gminy, które przyczynią się do poprawy stanu środowiska przyrodniczego, jakości życia mieszkańców, realizacji założeń krajowej i unijnej polityki w zakresie ochrony środowiska oraz wzrostu świadomości ekologicznej mieszkańców.					
Realizator projektu; - Urząd Miasta i Gminy		Beneficjenci: - mieszkańcy Miasta i Gminy - osoby prowadzące działalność gospodarczą - inwestorzy - osoby przyjezdne, przebywające na terenie gminy w celach rekreacyjnych, turystycznych i biznesowych			
Potencjalni partnerzy i odnoszone przez nich korzyści: - Zakład Robót Publicznych w Mroczy		Potencjalny wkład partnerów w realizację projektu: - utrzymanie sieci oczyszczalni przyzagrodowych na terenie Miasta i Gminy			
Warunki rozpoczęcia projektu: - zabezpieczenie środków finansowych na realizację projektu		Czynniki ryzyka: - brak środków finansowych			
Koszt i czas realizacji projektu (łącznie z przygotowaniem projektu): Szacunkowy koszt projektu w latach 2009 – 2014: 1.500 tys. zł					
Łączne szacunkowe koszty i źródła finansowania programu w latach 2008 - 2015		Wydatki ogółem	Budżet Miasta i Gminy	Fundusze Europejskie	Inne
w tys. zł		1500	375	1125	0
Wskaźniki rezultatu: - liczba nowych oczyszczalni przyzagrodowych - liczba nowych odbiorców sieci kanalizacyjnej - % obszarów prawnie chronionych w ogólnej powierzchni Miasta i Gminy					

Projekt (Nazwa projektu): Budowa kanalizacji sanitarnej dla wsi: Ostrowo i Drzewianowo Kod projektu: OŚR/MiGMrocza3 Priorytet: 55		Nazwa Programu: Miasto i Gmina ekologiczne i czyste		
Krótki opis projektu: Celem zadania jest budowa sieci kanalizacyjnych łączących środowiska wiejskie z oczyszczalnią ścieków. Inwestycja ma być realizowana w roku 2009 dla wsi Ostrowo i Drzewianowo. Sieci kanalizacyjne poprawią warunki życia mieszkańców gminnych wsi, zapewnią im bezpośrednią łączność z oczyszczalnią, dzięki czemu nie będą oni musieli martwić się indywidualnie o wywóz nieczystości. Wzrośnie poziom czystości środowiska, ponieważ nie zawsze wywóz nieczystości odbywa się w miejscach przeznaczonych do tego celu. Niefunkcjonalne i staną się „szamba” dzięki czemu zniknie ryzyko wpadnięcia do studzienki, które często są nieodpowiednio zabezpieczone.				

Realizator projektu; - Urząd Miasta i Gminy		Beneficjenci: - mieszkańcy Miasta i Gminy - osoby prowadzące działalność gospodarczą - inwestorzy - osoby przyjezdne, przebywające na terenie Miasta i Gminy w celach rekreacyjnych, turystycznych i biznesowych		
Potencjalni partnerzy i odnoszone przez nich korzyści: - Zakład Robót Publicznych w Mroczy		Potencjalny wkład partnerów w realizację projektu: - utrzymanie sieci kanalizacji sanitarnej we wsi: Ostrowo i Drzewianowo WFOŚiGW – 1.000 tys. zł		
Warunki rozpoczęcia projektu: - wykonanie projektów zagospodarowania terenu - zabezpieczenie środków finansowych na realizację projektu		Czynniki ryzyka: - brak środków finansowych		
Koszt i czas realizacji projektu (łącznie z przygotowaniem projektu): Szacunkowy koszt projektu w roku 2009: 2.500 tys. zł				
Łączne szacunkowe koszty i źródła finansowania programu w latach 2008 – 2015	Wydatki ogółem	Budżet Miasta i Gminy	Fundusze Europejskie	Inne
w tys. zł	2.500		1.500	1.000
Wskaźniki rezultatu: - długość sieci kanalizacyjnej we wsi: Ostrowo i Drzewianowo - liczba nowych odbiorców sieci kanalizacyjnej				

Projekt (Nazwa projektu): Budowa kanalizacji sanitarnej dla wsi Matyldzin Kod projektu: OŚR/Matyldzin1 Priorytet: 55	Nazwa Programu: Miasto i Gmina ekologiczne i czyste
Krótki opis projektu: Celem zadania jest budowa sieci kanalizacyjnych łączących środowiska wiejskie z oczyszczalnią ścieków. Inwestycja ma być realizowana w roku 2010 dla wsi Matyldzin. Sieci kanalizacyjne poprawią warunki życia mieszkańców gminnych wsi, zapewnią im bezpośrednią łączność z oczyszczalnią, dzięki czemu nie będą oni musieli martwić się indywidualnie o wywóz nieczystości. Wzrośnie poziom czystości środowiska, ponieważ nie zawsze wywóz nieczystości odbywa się w miejscach przeznaczonych do tego celu. Niefunkcjonalne i potrzebne staną się „szamba” dzięki czemu zniknie ryzyko wpadnięcia do studzienki, które często są nieodpowiednio zabezpieczone.	
Realizator projektu; - Urząd Miasta i Gminy	Beneficjenci: - mieszkańcy Miasta i Gminy - osoby prowadzące działalność gospodarczą - inwestorzy - osoby przyjezdne, przebywające na terenie Miasta i Gminy w celach rekreacyjnych, turystycznych i biznesowych
Potencjalni partnerzy i odnoszone przez nich korzyści: - Zakład Robót Publicznych w Mroczy	Potencjalny wkład partnerów w realizację projektu: - utrzymanie sieci kanalizacji sanitarnej we wsi Matyldzie

					WFOŚiGW – 1.000 tys. zł.
Warunki rozpoczęcia projektu: - wykonanie projektów zagospodarowania terenu -zabezpieczenie srodków finansowych na realizację projektu			Czynniki ryzyka: - brak środków finansowych		
Koszt i czas realizacji projektu (łącznie z przygotowaniem projektu): Szacunkowy koszt projektu w roku 2010 : 2.500 tys. zł					
Łączne szacunkowe koszty i źródła finansowania programu w latach 2008 - 2015	Wydatki ogółem	Budżet Miasta i Gminy	Fundusze Europejskie	Inne	
w tys. zł	2.500		1.500	1.000	
Wskaźniki rezultatu: - długość sieci kanalizacyjnej we wsi Matyldzin - liczba nowych odbiorców sieci kanalizacyjnej - % obszarów prawnie chronionych w ogólnej powierzchni Miasta i Gminy					

Projekt (Nazwa projektu): Budowa kanalizacji sanitarnej dla wsi Wiele Kod projektu: OŚR/Wiele1 Priorytet: 55			Nazwa Programu: Miasto i Gmina ekologiczne i czyste		
Krótki opis projektu: Celem zadania jest budowa sieci kanalizacyjnych łączących środowiska wiejskie z oczyszczalnią ścieków. Inwestycja ma być realizowana w roku 2011 dla wsi Wiele . Sieci kanalizacyjne poprawią warunki życia mieszkańców gminnych wsi, zapewnią im bezpośrednią łączność z oczyszczalnią, dzięki czemu nie będą oni musieli martwić się indywidualnie o wywóz nieczystości. Wzrośnie poziom czystości środowiska, ponieważ nie zawsze wywóz nieczystości odbywa się w miejscach przeznaczonych do tego celu. Niefunkcjonalne i niepotrzebne staną się „szamba” dzięki czemu zniknie ryzyko wpadnięcia do studzienki, które często są nieodpowiednio zabezpieczone.					
Realizator projektu; - Urząd Miasta i Gminy			Beneficjenci: - mieszkańcy Miasta i Gminy - osoby prowadzące działalność gospodarczą - inwestorzy - osoby przyjezdne, przebywające na terenie Miasta i Gminy w celach rekreacyjnych, turystycznych i biznesowych		
Potencjalni partnerzy i odnoszone przez nich korzyści: -Zakład Robót Publicznych w Mroczy			Potencjalny wkład partnerów w realizację projektu: - utrzymanie sieci kanalizacji sanitarnej we wsi Wiele WFOŚiGW – 400 tys. zł		
Warunki rozpoczęcia projektu: - wykonanie projektów zagospodarowania terenu oraz projektu technicznego -zabezpieczenie srodków finansowych na realizację projektu			Czynniki ryzyka: - brak środków finansowych		
Koszt i czas realizacji projektu (łącznie z przygotowaniem projektu): Szacunkowy koszt projektu w roku 2011: 1.000 tys. zł					
Łączne szacunkowe koszty i źródła finansowania programu w	Wydatki ogółem	Budżet Miasta i Gminy	Fundusze Europejskie	Inne	

latach 2008 - 2015				
w tys. zł	1.000		600	400
Wskaźniki rezultatu:				
<ul style="list-style-type: none"> - długość sieci kanalizacyjnej we wsi Wiele. - liczba nowych odbiorców sieci kanalizacyjnej - % obszarów prawnie chronionych w ogólnej powierzchni Miasta i Gminy 				

Projekt (Nazwa projektu): Budowa kanalizacji sanitarnej we wsi Samsiecznynek Kod projektu: OŚR/Samsiecznynek 1 Priorytet: 62	Nazwa Programu: Miasto i Gmina ekologiczne i czyste
--	--

Krótki opis projektu:

Celem zadania jest budowa sieci kanalizacyjnych łączących środowiska wiejskie z oczyszczalnią ścieków. Inwestycja ma być realizowana w roku 2011 dla wsi Samsiecznynek. Sieci kanalizacyjne poprawią warunki życia mieszkańców gminnych wsi, zapewnią im bezpośrednią łączność z oczyszczalnią, dzięki czemu nie będą oni musieli martwić się indywidualnie o wywóz nieczystości. Wzrośnie poziom czystości środowiska, ponieważ nie zawsze wywóz nieczystości odbywa się w miejscach przeznaczonych do tego celu. Niefunkcjonalne i niepotrzebne staną się „szamba” dzięki czemu zniknie ryzyko wpadnięcia do studzienki, które często są nieodpowiednio zabezpieczone.

Realizator projektu;

- Urząd Miasta i Gminy

Beneficjenci:

- mieszkańcy Miasta i Gminy
- osoby prowadzące działalność gospodarczą
- inwestorzy
- osoby przyjezdne, przebywające na terenie Miasta i Gminy w celach rekreacyjnych, turystycznych i biznesowych

Potencjalni partnerzy i odnoszone przez nich korzyści:

- Zakład Robót Publicznych w Mroczy

Potencjalny wkład partnerów w realizację projektu:

- utrzymanie sieci kanalizacji sanitarnej we wsi Samsiecznynek
WFOŚiGW – 400 tys.zł.

Warunki rozpoczęcia projektu:

- wykonanie projektów zagospodarowania terenu oraz projektu technicznego
- zabezpieczenie środków finansowych na realizację projektu

Czynniki ryzyka:

- brak środków finansowych

Koszt i czas realizacji projektu (łącznie z przygotowaniem projektu):

Szacunkowy koszt projektu w roku 2011: 1.000 tys. zł

Łączne szacunkowe koszty i źródła finansowania programu w latach 2008 – 2015	Wydatki ogółem	Budżet Miasta i Gminy	Fundusze Europejskie	Inne
w tys. zł	1.000		600	400

Wskaźniki rezultatu:

- długość sieci kanalizacyjnej we wsi Samsiecznynek
- liczba nowych odbiorców sieci kanalizacyjnej
- % obszarów prawnie chronionych w ogólnej powierzchni Miasta i Gminy

Projekt (Nazwa projektu): Budowa i modernizacja systemu poprawy jakości powietrza w Mieście i Gminie	Nazwa Programu: Ekologiczna i czyste Miasto i Gmina
--	--

Kod projektu: GK/MiGMrocza1 Priorytet: 45				
Krótki opis projektu: W Mieście i Gminie Mrocza brak jest sieci ciepłowniczej, która spełniałaby standardy UE, a stan istniejących kotłowni w większości węglowych przyczynia się do zanieczyszczenia środowiska przyrodniczego i powietrza. Istnieje więc pilna konieczność modernizacji i budowy nowych kotłowni szczególnie gazowych lub takich, które wykorzystywałyby alternatywne surowce energetyczne np. biomasę. Realizacja projektu ma na celu jakościową poprawę stanu środowiska w Mieście i Gminie, zwłaszcza powietrza, poprzez stopniową wymianę istniejącego systemu grzewczego na system ekologiczny. Projekt przyczyni się do poprawy jakości życia mieszkańców oraz wzrostu rólności Miasta i Gminy w powiecie i regionie.				
Realizator projektu; - Urząd Miasta i Gminy		Beneficjenci: - mieszkańcy Miasta i Gminy - osoby prowadzące działalność gospodarczą - inwestorzy - osoby przyjezdne, przebywające na terenie Miasta i Gminy w celach rekreacyjnych, turystycznych i biznesowych		
Potencjalni partnerzy i odnoszone przez nich korzyści: Kujawsko Pomorski Urząd Marszałkowski Pomorska Spółka Gazownicza		Potencjalny wkład partnerów w realizację projektu: Pomorska Spółka Gazownicza Kujawsko Pomorski Urząd Marszałkowski		
Warunki rozpoczęcia projektu: - wykonanie projektów zagospodarowania terenu oraz projektu technicznego - zabezpieczenie środków finansowych na realizację projektu		Czynniki ryzyka: - brak środków finansowych		
Koszt i czas realizacji projektu (łącznie z przygotowaniem projektu): Szacunkowy koszt projektu w latach 2009 – 2014: 210 tys. zł				
Łączne szacunkowe koszty i rólności finansowania programu w latach 2008 – 2015	Wydatki ogółem	Budżet Miasta i Gminy	Fundusze Europejskie	Inne
w tys. zł	210	20	157	33
Wskaźniki rezultatu: - długość sieci ciepłowniczej, gazowej w mieście i gminie - liczba nowych odbiorców sieci ciepłowniczej, gazowej - wartość wskaźników zanieczyszczenia powietrza w Mieście i Gminie				

Projekt (Nazwa projektu): Przebudowa Stacji Uzdatniania Wody w Mroczy Kod projektu: GK/Mrocza 1 Priorytet: 60	Nazwa Programu: Miasto i Gmina ekologiczne i czyste
Krótki opis projektu: Celem zadania jest przebudowa stacji uzdatniania wody [SUW] w Mroczy. Inwestycja zapewni właściwą jakość wody dla mieszkańców, która będzie spełniać standardy Unii Europejskiej.	
Realizator projektu; - Urząd Miasta i Gminy	Beneficjenci: - mieszkańcy Miasta i Gminy - osoby prowadzące działalność gospodarczą - inwestorzy

	- osoby przyjezdne, przebywające na terenie Miasta i Gminy w celach rekreacyjnych, turystycznych i biznesowych			
Potencjalni partnerzy i odnoszone przez nich korzyści: - Zakład Robót Publicznych w Mroczy	Potencjalny wkład partnerów w realizację projektu: - utrzymanie stacji uzdatniania wody w Mroczy WFOŚiGW – 800 tys.zł.			
Warunki rozpoczęcia projektu: - wykonanie projektów zagospodarowania terenu oraz projektu technicznego - zabezpieczenie środków finansowych na realizację projektu	Czynniki ryzyka: - brak środków finansowych			
Koszt i czas realizacji projektu (łącznie z przygotowaniem projektu): Koszt projektu w roku 2008: 2.000 tys. zł				
Łączne szacunkowe koszty i źródła finansowania programu w latach 2008 – 2015	Wydatki ogółem	Budżet Miasta i Gminy	Fundusze Europejskie	Inne
w tys. zł	2.000		1.200	800
Wskaźniki rezultatu: - wskaźniki jakości wody w Mroczy				

Projekt (Nazwa projektu): Przebudowa Stacji Uzdatniania Wody we wsi Wiele Kod projektu: GK/Wiele1 Priorytet: 60	Nazwa Programu: Miasto i Gmina ekologiczne i czyste			
Krótki opis projektu: Celem zadania jest przebudowa stacji uzdatniania wody [SUW] we wsi Wiele. Inwestycja zapewni właściwą jakość wody dla mieszkańców, która będzie spełniać standardy Unii Europejskiej.				
Realizator projektu; - Urząd Miasta i Gminy	Beneficjenci: - mieszkańcy Miasta i Gminy - osoby prowadzące działalność gospodarczą - inwestorzy - osoby przyjezdne, przebywające na terenie Miasta i Gminy w celach rekreacyjnych, turystycznych i biznesowych			
Potencjalni partnerzy i odnoszone przez nich korzyści: - Zakład Robót Publicznych w Mroczy	Potencjalny wkład partnerów w realizację projektu: - utrzymanie stacji uzdatniania wody we wsi Wiele WFOŚiGW – 200 tys.zł.			
Warunki rozpoczęcia projektu: - wykonanie projektów zagospodarowania terenu oraz projektu technicznego - zabezpieczenie środków finansowych na realizację projektu	Czynniki ryzyka: - brak środków finansowych			
Koszt i czas realizacji projektu (łącznie z przygotowaniem projektu): Koszt projektu w roku 2008: 500 tys. zł				
Łączne szacunkowe koszty i źródła finansowania	Wydatki ogółem	Budżet Miasta i Gminy	Fundusze Europejskie	Inne

programu w latach 2008 – 2015				
w tys. zł	500		300	200
Wskaźniki rezultatu: - wskaźniki jakości wody we wsi Wiele				

Projekt (Nazwa projektu): Przebudowa Stacji Uzdatniania Wody we wsi Modrakowo Kod projektu: GK/Modrakowo1 Priorytet: 60		Nazwa Programu: Miasto i Gmina ekologiczne i czyste		
Krótki opis projektu: Celem zadania jest przebudowa stacji uzdatniania wody [SUW] ww wsi Modrakowo. Inwestycja zapewni właściwą jakość wody dla mieszkańców, która będzie spełniać standardy Unii Europejskiej.				
Realizator projektu; - Urząd Miasta i Gminy		Beneficjenci: - mieszkańcy Miasta i Gminy - osoby prowadzące działalność gospodarczą - inwestorzy - osoby przyjezdne, przebywające na terenie Miasta i Gminy w celach rekreacyjnych, turystycznych i biznesowych		
Potencjalni partnerzy i odnoszone przez nich korzyści: - Zakład Robót Publicznych w Mroczy		Potencjalny wkład partnerów w realizację projektu: - utrzymanie stacji uzdatniania wody we wsi Modrakowo WFOŚiGW – 200 tys. zł.		
Warunki rozpoczęcia projektu: - wykonanie projektów zagospodarowania terenu oraz projektu technicznego - zabezpieczenie środków finansowych na realizację projektu		Czynniki ryzyka: - brak środków finansowych		
Koszt i czas realizacji projektu (łącznie z przygotowaniem projektu): Koszt projektu w roku 2008: 500 tys. zł				
Łączne szacunkowe koszty i źródła finansowania programu w latach 2008 - 2015	Wydatki ogółem	Budżet Miasta i Gminy	Fundusze Europejskie	Inne
w tys. zł	500		300	200
Wskaźniki rezultatu: - wskaźniki jakości wody we wsi Modrakowo				

4.3.2 Program – Miasto i Gmina sprawne komunikacyjnie

4.3.2.1 Karta programu – Miasto i Gmina sprawne komunikacyjnie

PRIORYTET WZROST JAKOŚCI ŻYCIA MIESZKAŃCÓW

1. Nazwa programu Miasto i Gmina sprawne komunikacyjnie	2. Nr programu: 2
3. Program służy realizacji celu strategicznego: Rozbudowa infrastruktury technicznej w celu zapewnienia wysokiej jakości życia mieszkańców.	
4. Geneza, opis, planowane przedsięwzięcia:	

System transportowy umożliwiający dostęp do Miasta i Gminy i sprawne przemieszczanie się na jej terenie jest ważnym czynnikiem rozwoju gospodarczego, ładu przestrzennego oraz poprawy jakości życia mieszkańców

W Mieście i Gminie Mroczka sieć drogową stanowią drogi krajowe, wojewódzkie, powiatowe oraz gminne.

Miasto i Gmina Mroczka charakteryzuje się względnie dogodnym położeniem przy drodze krajowej K-10, stanowiącej główne połączenie między Szczecinem, Bydgoszczą a Warszawą, K-5, stanowiącej główne połączenie między Wrocławiem, Bydgoszczą a Gdańskiem, K-25, stanowiącej połączenie między Ostrowem Wlkp, Bydgoszczą, a Koszalinem, jak również w bliskiej odległości (12 km) od ważnej linii kolejowej Warszawa – Bydgoszcz – Szczecin, uważanych za obszary szybkiego rozwoju w tej części województwa.

Układ sieci PKS oraz prywatnych linii autobusowych powoduje, iż bardzo dobrze dostępna z terenu miasta i gminy jest siedziba powiatu Nakieńskiego (pod względem dostępności ośrodka powiatowego w Nakle n/Notecią, Miasto i Gmina Mroczka należy do jednych z lepszych w województwie). Ośrodkiem najłatwiej dostępnym w komunikacji publicznej jest Bydgoszcz, Toruń, Poznań, a z mniejszych jednostek: Sępólno Krajeńskie, Koronowo, Więcbork i Łobżenica. Ogólnie liczba połączeń komunikacyjnych z różnymi miastami, jest w mieście i Mieście i Gminie dobra, na tle innych jednostek miejsko- wiejskich.

Miasto i Gmina nie jest obecnie bezpośrednio dostępne w komunikacji kolejowej pomimo istnienia zlikwidowanej linii kolejowej relacji Nakło n/Notecią – Więcbork ze stacjami w miejscowości: Kosowo, Matyldzin, Witosław, Rajgród. W bezpośrednim sąsiedztwie (12 km) od miasta Mroczka przebiega linia kolejowa o znaczeniu ogólnokrajowym oraz regionalnym na trasie Warszawa- Bydgoszcz - Piła – Szczecin.

Na terenie Miasta i Gminy znajduje się równomiernie rozmieszczona sieć dróg gminnych i powiatowych i wojewódzkich o zróżnicowanym standardzie i stanie technicznym, przeważnie niezbyt dobrym, ale ogólnie zapewniających właściwą obsługę wszystkich miejscowości. Konieczna wynika pilna konieczność budowy 118,166 km (82,8%) dróg lokalnych, szczególnie na terenie gminy (80,1%) oraz modernizacji 17,213 km (12,1%) w mieście i Mieście i Gminie oraz realizacja innych robót drogowych w celu dostosowania ich do standardów UE.

Całkowita długość sieci dróg na terenie Miasta i Gminy:

- wojewódzkich wynosi 21,69 km (asfalt) o gęstości 0,14 km/km²,
- powiatowych 67,63 km, w tym 32,92 km (asfalt) oraz 4,12 km (gruntowe) o gęstości 0,45 km/km²
- miejsko -gminnych 142,73 km, w tym na terenie gminy 129,68 km, a w mieście 13,05 km. Ogólnie gęstość dróg w mieście wynosi 3,3 km/km², w mieście i gminie zaledwie 0,9 km/km².

Podstawowy układ drogowy nie odpowiada współczesnym potrzebom, zarówno ruchu zewnętrznego jak i wewnętrznego, na wielu odcinkach drogi nie posiadają standardów technicznych, co skutkuje obniżoną przepustowością, obniżonym poziomem bezpieczeństwa, a także zwiększonym niekorzystnym oddziaływaniem na otoczenie. W strukturze ruchu zewnętrznego notuje się duży udział pojazdów ciężkich rzędu 20-35%.

Główne problemy będące przyczyną wyboru programu wynikają z :

- niewielkiej ilości (6,00 km) dróg na terenie Miasta i Gminy o nawierzchni bitumicznej
- wysokiego odsetka dróg nieutwardzonych na terenie Miasta i Gminy,
- braku rozwiniętego i spójnego systemu ścieżek rowerowych
- niedostatecznie wyposażonych w nowoczesną infrastrukturę drogową terenów zasiedlonych w Mieście i Gminie oraz nowych terenów przeznaczonych pod budownictwo
- braku układu obwodnicowego dla miejscowości Mroczka
- narastającego problemu degradacji stanu dróg
- obniżenia poziomu bezpieczeństwa na drogach

Celem programu jest poprawa funkcjonowania systemu komunikacji na terenie Miasta i Gminy, który będzie miał wpływ na rozwój gospodarczy Miasta i Gminy oraz poprawę jej konkurencyjności. Jako priorytetowe uznano przedsięwzięcia zapewniające sprawniejsze powiązanie dróg gminnych z siecią dróg powiatowych, wojewódzkich i krajowych. Realizacja

<p>programu przyczyni się do:</p> <ul style="list-style-type: none"> ■ podniesienia standardu dróg do wymogów technicznych odpowiednich do klasy dróg ■ zwiększenia dostępności komunikacyjnej obszarów działalności gospodarczej ■ poprawy bezpieczeństwa ruchu <p>Podejmowane w ramach programu przedsięwzięcia dotyczyć będą:</p> <ul style="list-style-type: none"> ■ budowy, rozbudowy, modernizacji dróg zapewniających dostęp do obszarów aktywności gospodarczej na terenie Miasta i Gminy, w tym obwodnicy Mroczy ■ budowy, rozbudowy, modernizacji dróg zapewniających dostęp do obszarów atrakcyjnych pod względem rekreacyjnym i turystycznym na terenie Miasta i Gminy ■ przebudowa i rozbudowa dróg zdegradowanych lub przeciążonych ruchem ■ budowa systemu ścieżek rowerowych ■ budowa i przebudowa dróg gminnych dla budownictwa mieszkaniowego na terenie Miasta i Gminy 					
<p>5. Powiązania z programami: Nr 1. Miasto i Gmina ekologiczne i czyste Nr 3. Miasto i Gmina przedsiębiorcze i efektywne rolniczo Nr 4. Miasto i Gmina interesującym miejscem pracy Nr 5. Miasto i Gmina przyjazne dla mieszkańców i inwestorów Nr 6. Żyjemy razem i zdrowo Nr 7. Miasto i Gmina miejscem sportu, rekreacji i turystyki Nr 8. Edukacja wszystkich Nr 9. Miasto i Gmina bezpieczne Nr10 Kultura bez granic Nr11 e-Mrocza Nr12 Przyjazne Miasto i Gmina</p>		<p>6. Zgodność programu z dokumentami strategicznymi regionu i kraju: (nazwa dokumentu, cel, priorytet, działanie) Strategia Rozwoju Kraju 2007 – 2015: Priorytety: 2;6 Narodowa Strategia Spójności 2007 – 2013: Cele horyzontalne: 3, 5 Strategia Rozwoju Województwa Kujawsko pomorskiego 2007 – 2020: Priorytetowy obszar działań 2: Unowocześnie struktury funkcjonalno przestrzennej regionu. Działanie 2.2; poddziałania: 2.2.1 ; 2.2.2 Polityka Transportowa Państwa 2006 – 2025 Strategia Rozwoju Transportu na lata 2007 - 2013</p> <p>Potencjalne źródła finansowania:</p> <ul style="list-style-type: none"> - budżet Miasta i Gminy - fundusze europejskie - fundusze budżetu państwa - środki inwestorów prywatnych - banki 			
<p>7. Partnerzy:</p> <ul style="list-style-type: none"> - Urząd Marszałkowski Województwa Kujawsko Pomorskiego - Urząd Miasta i Gminy - Urzędy Miast i Gmin sąsiadujących - Rady sołeckie - Straż Gminna - Powiatowy Zarząd Dróg - Przedsiębiorstwa zajmujące się budową dróg - Policja 					
<p>8. Beneficjenci programu:</p> <ul style="list-style-type: none"> - mieszkańcy Miasta i Gminy - mieszkańcy miast i gmin uczestniczący w realizacji poszczególnych projektów - osoby prowadzące działalność gospodarczą - inwestorzy - osoby przyjezdne, przebywające na terenie Miasta i Gminy w celach rekreacyjnych, turystycznych i biznesowych 					
<p>9. Jednostka wiodąca (osoba) odpowiedzialna za realizację programu: Referat Inwestycji i Gospodarki Przestrzennej Urzędu Miasta i Gminy</p>					
<p>10. Łączne szacunkowe koszty i źródła finansowania programu w latach 2008 - 2015</p>		<p>Wydatki ogółem</p>	<p>Budżet Miasta i Gminy</p>	<p>Fundusze Europejskie</p>	<p>Inne</p>

w tys. zł	38.666	19585	18352	729
11. Wskaźniki rezultatu:				
<ul style="list-style-type: none"> - stosunek długości dróg o nawierzchni utwardzonej do długości dróg ogółem - czas przejazdu do siedziby Miasta i Gminy w Mroczy z terenu Miasta i Gminy - długość ścieżek rowerowych na 10 km² powierzchni Miasta i Gminy - liczba nowych dróg na terenie miasta i gminy - liczba wykroczeń drogowych 				

4.3.2.2 Karty projektów programu – Miasto i Gmina sprawne komunikacyjnie

Projekt (Nazwa projektu): Budowa obwodnicy miasta Mrocza [3500 mb] Kod projektu: TRAMrocza1 Priorytet: 57		Nazwa Programu: Miasto i Gmina sprawne komunikacyjnie		
Krótki opis projektu: Celem inwestycji jest budowa obwodnicy miasta przebiegającej po wschodniej stronie miasta o długości 3,5 km. Budowa obwodnicy zwiększy bezpieczeństwo oraz łatwość i szybkość przemieszczania się w rejonie miasta. Główny ruch tranzytowy zostanie przeniesiony poza miasto. Obecnie nieprzystosowane do znacznego obciążenia nawierzchnie ulic ulegają niszczeniu. Układ ulic nie jest przystosowany do obecnego natężenia ruchu i odpowiedniego poziomu obsługi komunikacyjnej.				
Realizator projektu; - Urząd Miasta i Gminy		Beneficjenci: - mieszkańcy Miasta i Gminy - osoby prowadzące działalność gospodarczą - inwestorzy - osoby przyjezdne, przebywające na terenie Miasta i Gminy w celach rekreacyjnych, turystycznych i biznesowych		
Potencjalni partnerzy i odnoszone przez nich korzyści: Urząd Marszałkowski województwa Kujawsko Pomorskiego		Potencjalny wkład partnerów w realizację projektu: RPO W K-P 2007-2013 – 12.500 tys. zł		
Warunki rozpoczęcia projektu: - wykonanie uzgodnień, projektów zagospodarowania terenu oraz projektu technicznego - zabezpieczenie środków finansowych na realizację projektu		Czynniki ryzyka: - brak środków finansowych		
Koszt i czas realizacji projektu (łącznie z przygotowaniem projektu): Szacunkowy koszt projektu w latach 2008- 2015: 25.000 tys. zł				
Łączne koszty i źródła finansowania programu w latach 2008 - 2015	Wydatki ogółem	Budżet Miasta i Gminy	Fundusze Europejskie	Inne
w tys. zł	25.000	12.500	12.500	0
Wskaźniki rezultatu: - długość obwodnicy – 3.500 mb. - skrócenie czasu dojazdu - liczba wykroczeń drogowych				

Projekt (Nazwa projektu): Budowa drogi Mrocza - Wiele Kod projektu: TRAMrocza2	Nazwa Programu: Miasto i Gmina sprawne komunikacyjnie
--	---

Priorytet: 52				
Krótki opis projektu: Celem inwestycji jest budowa sieci dróg na terenach wiejskich dla poprawienia komunikacji. Stan dróg gminnych łączących poszczególne miejscowości jest bardzo zły. Należy poprawić jakość dróg gruntowych poprzez utwardzenie. Inwestycja ta dotyczy drogi na odcinku Mrocza – Wiele (Ul. Piotra). Utwardzone i z nową nawierzchnią drogi nie będą już stanowiły trudności w pokonywaniu dróg łączących poszczególne miejscowości. Usprawni to komunikację wewnętrzną pomiędzy gminnymi wioskami oraz poprawi warunki jazdy kierowców. Zapewne nowe drogi zachęcą kierowców oferujących odpłatny przejazd pojazdami do poszerzenia swoich rejonów o gminne wsie, zapewniając mieszkańcom dogodny dojazd.				
Realizator projektu; - Urząd Miasta i Gminy		Beneficjenci: - mieszkańcy Miasta i Gminy - osoby prowadzące działalność gospodarczą - inwestorzy - osoby przyjezdne, przebywające na terenie Miasta i Gminy w celach rekreacyjnych, turystycznych i biznesowych		
Potencjalni partnerzy i odnoszone przez nich korzyści: Urząd Marszałkowski Województwa Kujawsko Pomorskiego		Potencjalny wkład partnerów w realizację projektu: Urząd Marszałkowski Województwa Kujawsko Pomorskiego /K-P RPO 2007-2013/ 780 tys. zł		
Warunki rozpoczęcia projektu: - wykonanie projektów zagospodarowania terenu -zabezpieczenie środków finansowych na realizację projektu		Czynniki ryzyka: - brak środków finansowych		
Koszt i czas realizacji projektu (łącznie z przygotowaniem projektu): Szacunkowy koszt projektu w latach 2008-2009: 1300 tys. zł				
Łączne koszty i źródła finansowania programu w latach 2008 - 2015	Wydatki ogółem	Budżet Miasta i Gminy	Fundusze Europejskie	Inne
w tys. zł	1300	520	780	0
Wskaźniki rezultatu: - długość drogi Mrocza - Wiele. - skrócenie czasu dojazdu - liczba wykroczeń drogowych				

Projekt (Nazwa projektu): Budowa drogi Mrocza-Krukówko Kod projektu: TRA/Mrocza3 Priorytet: 40	Nazwa Programu: Miasto i Gmina sprawne komunikacyjnie
Krótki opis projektu: Celem inwestycji jest budowa Sieci dróg na terenach wiejskich dla poprawienia komunikacji. Stan dróg gminnych łączących poszczególne miejscowości jest bardzo zły. Należy poprawić jakość dróg gruntowych poprzez utwardzenie. Inwestycja ta dotyczy drogi na odcinku Mrocza-Krukówko (Ul. Czereśniowa). Utwardzone i z nową nawierzchnią drogi nie będą już stanowiły trudności w pokonywaniu dróg łączących poszczególne miejscowości. Usprawni to komunikację wewnętrzną pomiędzy gminnymi wioskami oraz poprawi warunki jazdy kierowców. Zapewne nowe drogi zachęcą kierowców oferujących odpłatny przejazd pojazdami do poszerzenia swoich rejonów o gminne wsie, zapewniając mieszkańcom dogodny dojazd.	
Realizator projektu; - Urząd Miasta i Gminy	Beneficjenci: - mieszkańcy Miasta i Gminy

	<ul style="list-style-type: none"> - osoby prowadzące działalność gospodarczą - inwestorzy - osoby przyjezdne, przebywające na terenie Miasta i Gminy w celach rekreacyjnych, turystycznych i biznesowych 			
Potencjalni partnerzy i odnoszone przez nich korzyści: Urząd Marszałkowski Województwa Kujawsko Pomorskiego	Potencjalny wkład partnerów w realizację projektu: Urząd Marszałkowski Województwa Kujawsko Pomorskiego /K-P RPO 2007-2013/300 tys. zł			
Warunki rozpoczęcia projektu: - wykonanie projektów zagospodarowania terenu i projektu technicznego -zabezpieczenie środków finansowych na realizację projektu	Czynniki ryzyka: - brak środków finansowych			
Koszt i czas realizacji projektu (łącznie z przygotowaniem projektu): Szacunkowy koszt projektu w latach 2008 - 2009: 500 tys. zł				
Łączne szacunkowe koszty i źródła finansowania programu w latach 2008 - 2015	Wydatki ogółem	Budżet Miasta i Gminy	Fundusze Europejskie	Inne
w tys. zł	500	200	300	0
Wskaźniki rezultatu: - długość drogi Mrocza Krukówko - skrócenie czasu dojazdu - liczba wykroczeń drogowych				

Projekt (Nazwa projektu): Budowa drogi Mrocza Chwałka Kod projektu: TRAMrocza4 Priorytet: 40	Nazwa Programu: Miasto i Gmina sprawna komunikacyjnie
Krótki opis projektu: Celem inwestycji jest budowa Sieci dróg na terenach wiejskich dla poprawienia komunikacji. Stan dróg gminnych łączących poszczególne miejscowości jest bardzo zły. Należy poprawić jakość dróg gruntowych poprzez utwardzenie. Inwestycja ta dotyczy drogi na odcinku Mrocza-Chwałka. Utwardzone i z nową nawierzchnią drogi nie będą już stanowiły trudności w pokonywaniu dróg łączących poszczególne miejscowości. Usprawni to komunikację wewnętrzną pomiędzy gminnymi wioskami oraz poprawi warunki jazdy kierowców. Zapewne nowe drogi zachęcą kierowców oferujących odpłatny przejazd pojazdami do poszerzenia swoich rejonów o gminne wsie, zapewniając mieszkańcom dogodny dojazd.	
Realizator projektu; - Urząd Miasta i Gminy	Beneficjenci: - mieszkańcy Miasta i Gminy - osoby prowadzące działalność gospodarczą - inwestorzy - osoby przyjezdne, przebywające na terenie Miasta i Gminy w celach rekreacyjnych, turystycznych i biznesowych
Potencjalni partnerzy i odnoszone przez nich korzyści: Urząd Marszałkowski Województwa Kujawsko Pomorskiego	Potencjalny wkład partnerów w realizację projektu: Urząd Marszałkowski Województwa Kujawsko Pomorskiego /K-P RPO 2007-2013/300 tys. zł
Warunki rozpoczęcia projektu: - wykonanie projektów zagospodarowania terenu	Czynniki ryzyka: - brak środków finansowych

-zabezpieczenie srodków finansowych na realizację projektu				
Koszt i czas realizacji projektu (łącznie z przygotowaniem projektu): Szacunkowy koszt projektu w 2008-2009 roku: 500 tys. zł				
Łączne szacunkowe koszty i źródła finansowania programu w latach 2008 - 2015	Wydatki ogółem	Budżet Miasta i Gminy	Fundusze Europejskie	Inne
w tys. zł	500	200	300	0
Wskaźniki rezultatu: - długość drogi Mrocza Chwałka. - skrócenie czasu komunikacji - liczba wykroczeń drogowych				

Projekt (Nazwa projektu): Budowa drogi Wyrza - Kaźmierzewo Kod projektu: TRAWyrza1 Priorytet: 40	Nazwa Programu: Miasto i Gmina sprawne komunikacyjnie			
Krótki opis projektu: Celem inwestycji jest budowa Sieci dróg na terenach wiejskich dla poprawienia komunikacji. Stan dróg gminnych łączących poszczególne miejscowości jest bardzo zły. Należy poprawić jakość dróg gruntowych poprzez utwardzenie. Inwestycja ta dotyczy budowy drogi na odcinku Wyrza- Kaźmierzewo. Rozpoczęcie budowy zaplanowano na rok 2007, jednak z powodu innych inwestycji, termin ten przesunięto. Utwardzone i z nową nawierzchnią drogi nie będą już stanowiły trudności w pokonywaniu dróg łączących poszczególne miejscowości. Usprawni to komunikację wewnętrzną pomiędzy gminnymi wioskami oraz poprawi warunki jazdy kierowców. Zapewne nowe drogi zachęcą kierowców oferujących odpłatny przejazd pojazdami do poszerzenia swoich rejonów o gminne wsie, zapewniając mieszkańcom dogodny dojazd.				
Realizator projektu; - Urząd Miasta i Gminy	Beneficjenci: - mieszkańcy Miasta i Gminy - osoby prowadzące działalność gospodarczą - inwestorzy - osoby przyjezdne, przebywające na terenie Miasta i Gminy w celach rekreacyjnych, turystycznych i biznesowych			
Potencjalni partnerzy i odnoszone przez nich korzyści: Urząd Marszałkowski Województwa Kujawsko Pomorskiego	Potencjalny wkład partnerów w realizację projektu: Urząd Marszałkowski Województwa Kujawsko Pomorskiego /K-P RPO 2007-2013/1332 tys. zł			
Warunki rozpoczęcia projektu: - wykonanie projektów zagospodarowania terenu oraz projektu technicznego -zabezpieczenie srodków finansowych na realizację projektu	Czynniki ryzyka: - brak środków finansowych			
Koszt i czas realizacji projektu (łącznie z przygotowaniem projektu): Szacunkowy koszt projektu w roku 2009-2010: 2212 tys. zł				
Łączne szacunkowe koszty i źródła finansowania programu w latach 2008 - 2015	Wydatki ogółem	Budżet Miasta i Gminy	Fundusze Europejskie	Inne
w tys. zł	2.212	880	1.332	0
Wskaźniki rezultatu: - długość drogi Wyrza Kaźmierzewo				

- skrócenie czasu dojazdu - liczba wykroczeń drogowych

Projekt (Nazwa projektu): Budowa drogi Witosław – Orle (do szkoły) Kod projektu: TRA/Witosław1 Priorytet: 40		Nazwa Programu: Miasto i Gmina sprawne komunikacyjnie		
Krótki opis projektu: Celem inwestycji jest budowa Sieci dróg na terenach wiejskich dla poprawienia komunikacji. Stan dróg gminnych łączących poszczególne miejscowości jest bardzo zły. Należy poprawić jakość dróg gruntowych poprzez utwardzenie. Inwestycja ta dotyczy drogi na odcinku Witosław – Orle (do szkoły). Utwardzone i z nową nawierzchnią drogi nie będą już stanowiły trudności w pokonywaniu dróg łączących poszczególne miejscowości. Usprawni to komunikację wewnętrzną pomiędzy gminnymi wioskami oraz poprawi warunki jazdy kierowców. Zapewne nowe drogi zachęcą kierowców oferujących odpłatny przejazd pojazdami do poszerzenia swoich rejonów o gminne wsie, zapewniając mieszkańcom dogodny dojazd.				
Realizator projektu; - Urząd Miasta i Gminy		Beneficjenci: - mieszkańcy Miasta i Gminy - osoby prowadzące działalność gospodarczą - inwestorzy - osoby przyjezdne, przebywające na terenie Miasta i Gminy w celach rekreacyjnych, turystycznych i biznesowych		
Potencjalni partnerzy i odnoszone przez nich korzyści: Urząd Marszałkowski Województwa Kujawsko Pomorskiego		Potencjalny wkład partnerów w realizację projektu: Urząd Marszałkowski Województwa Kujawsko Pomorskiego /K-P RPO 2007-2013/144 tys. zł		
Warunki rozpoczęcia projektu: - wykonanie projektów zagospodarowania terenu oraz projektu technicznego -zabezpieczenie srodków finansowych na realizację projektu		Czynniki ryzyka: - brak środków finansowych		
Koszt i czas realizacji projektu (łącznie z przygotowaniem projektu): Szacunkowy koszt projektu w roku 2009-2010: 240 tys. zł				
Łączne szacunkowe koszty i źródła finansowania programu w latach 2008 - 2015	Wydatki ogółem	Budżet Miasta i Gminy	Fundusze Europejskie	Inne
w tys. zł	240	96	144	0
Wskaźniki rezultatu: - długość drogi Witosław -Orle (do szkoły) - skrócenie czasu dojazdu - liczba wykroczeń drogowych				

Projekt (Nazwa projektu): Budowa drogi Jeziorki Zabartowskie - Rajgród Kod projektu: TRA/Witosław2 Priorytet: 40		Nazwa Programu: Miasto i Gmina sprawne komunikacyjnie		
Krótki opis projektu: Celem inwestycji jest budowa Sieci dróg na terenach wiejskich dla poprawienia komunikacji. Stan dróg gminnych łączących poszczególne miejscowości jest bardzo zły. Należy poprawić jakość dróg gruntowych poprzez utwardzenie. Inwestycja ta dotyczy drogi na odcinku Jeziorki				

<p>Zabartowskie – Rajgród. Utwardzone i z nową nawierzchnią drogi nie będą już stanowiły trudności w pokonywaniu dróg łączących poszczególne miejscowości. Usprawni to komunikację wewnętrzną pomiędzy gminnymi wioskami oraz poprawi warunki jazdy kierowców. Zapewne nowe drogi zachęcą kierowców oferujących odpłatny przejazd pojazdami do poszerzenia swoich rejonów o gminne wsie, zapewniając mieszkańcom dogodny dojazd.</p>				
Realizator projektu; - Urząd Miasta i Gminy		Beneficjenci: - mieszkańcy Miasta i Gminy - osoby prowadzące działalność gospodarczą - inwestorzy - osoby przyjezdne, przebywające na terenie Miasta i Gminy w celach rekreacyjnych, turystycznych i biznesowych		
Potencjalni partnerzy i odnoszone przez nich korzyści: Urząd Marszałkowski Województwa Kujawsko Pomorskiego		Potencjalny wkład partnerów w realizację projektu: Urząd Marszałkowski Województwa Kujawsko Pomorskiego /K-P RPO 2007-2013/246 tys. zł		
Warunki rozpoczęcia projektu: - wykonanie projektów zagospodarowania terenu oraz projektu technicznego -zabezpieczenie środków finansowych na realizację projektu		Czynniki ryzyka: - brak środków finansowych		
Koszt i czas realizacji projektu (łącznie z przygotowaniem projektu): Szacunkowy koszt projektu w roku 2009-2010: 410 tys. zł				
Łączne szacunkowe koszty i źródła finansowania programu w latach 2008 - 2015 w tys. zł	Wydatki ogółem 410	Budżet Miasta i Gminy 164	Fundusze Europejskie 246	Inne 0
Wskaźniki rezultatu: - długość drogi Jeziorki Zabartowskie - Rajgród - skrócenie czasu dojazdu - liczba wykroczeń drogowych				

Projekt (Nazwa projektu): Budowa drogi Kosowo-Modrakowo Kod projektu: TRA/Kosowo1 Priorytet: 40	Nazwa Programu: Miasto i Gmina sprawne komunikacyjnie
Krótki opis projektu: Celem inwestycji jest budowa Sieci dróg na terenach wiejskich dla poprawienia komunikacji. Stan dróg gminnych łączących poszczególne miejscowości jest bardzo zły. Należy poprawić jakość dróg gruntowych poprzez utwardzenie. Inwestycja ta dotyczy drogi na odcinku Kosowo-Modrakowo. Utwardzone i z nową nawierzchnią drogi nie będą już stanowiły trudności w pokonywaniu dróg łączących poszczególne miejscowości. Usprawni to komunikację wewnętrzną pomiędzy gminnymi wioskami oraz poprawi warunki jazdy kierowców. Zapewne nowe drogi zachęcą kierowców oferujących odpłatny przejazd pojazdami do poszerzenia swoich rejonów o gminne wsie, zapewniając mieszkańcom dogodny dojazd.	
Realizator projektu; - Urząd Miasta i Gminy	Beneficjenci: - mieszkańcy Miasta i Gminy - osoby prowadzące działalność gospodarczą - inwestorzy - osoby przyjezdne, przebywające na terenie Miasta i Gminy w celach rekreacyjnych,

	turystycznych i biznesowych			
Potencjalni partnerzy i odnoszone przez nich korzyści: Urząd Marszałkowski Województwa Kujawsko Pomorskiego	Potencjalny wkład partnerów w realizację projektu: Urząd Marszałkowski Województwa Kujawsko Pomorskiego /K-P RPO 2007-2013/420 tys. zł			
Warunki rozpoczęcia projektu: - wykonanie projektów zagospodarowania terenu -zabezpieczenie srodków finansowych na realizację projektu	Czynniki ryzyka: - brak środków finansowych			
Koszt i czas realizacji projektu (łącznie z przygotowaniem projektu): Szacunkowy koszt projektu w roku 2010-2011: 700 tys. zł				
Łączne szacunkowe koszty i źródła finansowania programu w latach 2008 - 2015	Wydatki ogółem	Budżet Miasta i Gminy	Fundusze Europejskie	Inne
w tys. zł	700	280	420	0
Wskaźniki rezultatu: - długość drogi Kosowo Modrakowo. - skrócenie czasu dojazdu - liczba wykroczeń drogowych				

Projekt (Nazwa projektu): Budowa drogi Kosowo-Kozia Góra Kod projektu: TRA/Kosowo2 Priorytet: 40	Nazwa Programu: Miasto i Gmina sprawne komunikacyjnie			
Krótki opis projektu: Celem inwestycji jest budowa Sieci dróg na terenach wiejskich dla poprawienia komunikacji. Stan dróg gminnych łączących poszczególne miejscowości jest bardzo zły. Należy poprawić jakość dróg gruntowych poprzez utwardzenie. Inwestycja ta dotyczy drogi na odcinku Kosowo-Kozia Góra. Utwardzone i z nową nawierzchnią drogi nie będą już stanowiły trudności w pokonywaniu dróg łączących poszczególne miejscowości. Usprawni to komunikację wewnętrzną pomiędzy gminnymi wioskami oraz poprawi warunki jazdy kierowców. Zapewne nowe drogi zachęcą kierowców oferujących odpłatny przejazd pojazdami do poszerzenia swoich rejonów o gminne wsie, zapewniając mieszkańcom dogodny dojazd.				
Realizator projektu: - Urząd Miasta i Gminy	Beneficjenci: - mieszkańcy Miasta i Gminy - osoby prowadzące działalność gospodarczą - inwestorzy - osoby przyjezdne, przebywające na terenie Miasta i Gminy w celach rekreacyjnych, turystycznych i biznesowych			
Potencjalni partnerzy i odnoszone przez nich korzyści: Urząd Marszałkowski Województwa Kujawsko Pomorskiego	Potencjalny wkład partnerów w realizację projektu: Urząd Marszałkowski Województwa Kujawsko Pomorskiego /K-P RPO 2007-2013/420 tys. zł			
Warunki rozpoczęcia projektu: - wykonanie projektów zagospodarowania terenu -zabezpieczenie srodków finansowych na realizację projektu	Czynniki ryzyka: - brak środków finansowych			
Koszt i czas realizacji projektu (łącznie z przygotowaniem projektu): Szacunkowy koszt projektu w roku 2010-2011: 700 tys. zł				

Łączne szacunkowe koszty i źródła finansowania programu w latach 2008 - 2015	Wydatki ogółem	Budżet Miasta i Gminy	Fundusze Europejskie	Inne
w tys. zł	700	280	420	0
Wskaźniki rezultatu:				
<ul style="list-style-type: none"> - długość drogi Kosowo- Kozia Góra - skrócenie czasu dojazdu - liczba wykroczeń drogowych 				

Projekt (Nazwa projektu): Budowa drogi Wiele - Rościmin Kod projektu: TRAWiele1 Priorytet: 40		Nazwa Programu: Miasto i Gmina sprawne komunikacyjnie		
Krótki opis projektu: Celem inwestycji jest budowa Sieci dróg na terenach wiejskich dla poprawienia komunikacji. Stan dróg gminnych łączących poszczególne miejscowości jest bardzo zły. Należy poprawić jakość dróg gruntowych poprzez utwardzenie. Inwestycja ta dotyczy drogi na odcinku Wiele-Rościmin. Utwardzone i z nową nawierzchnią drogi nie będą już stanowiły trudności w pokonywaniu dróg łączących poszczególne miejscowości. Usprawni to komunikację wewnętrzną pomiędzy gminnymi wioskami oraz poprawi warunki jazdy kierowców. Zapewne nowe drogi zachęcą kierowców oferujących odpłatny przejazd pojazdami do poszerzenia swoich rejonów o gminne wsie, zapewniając mieszkańcom dogodny dojazd				
Realizator projektu: - Urząd Miasta i Gminy		Beneficjenci: - mieszkańcy Miasta i Gminy - osoby prowadzące działalność gospodarczą - inwestorzy - osoby przyjezdne, przebywające na terenie Miasta i Gminy w celach rekreacyjnych, turystycznych i biznesowych		
Potencjalni partnerzy i odnoszone przez nich korzyści: Urząd Marszałkowski Województwa Kujawsko Pomorskiego		Potencjalny wkład partnerów w realizację projektu: Urząd Marszałkowski Województwa Kujawsko Pomorskiego /K-P RPO 2007-2013/ 1910 tys. zł		
Warunki rozpoczęcia projektu: - wykonanie projektów zagospodarowania terenu oraz projektu technicznego -zabezpieczenie srodków finansowych na realizację projektu		Czynniki ryzyka: - brak środków finansowych		
Koszt i czas realizacji projektu (łącznie z przygotowaniem projektu): Szacunkowy koszt projektu w roku 2012-2013: 3.184 tys. zł				
Łączne szacunkowe koszty i źródła finansowania programu w latach 2008 - 2015	Wydatki ogółem	Budżet Miasta i Gminy	Fundusze Europejskie	Inne
w tys. zł	3.184	1.274	1910	0
Wskaźniki rezultatu:				
<ul style="list-style-type: none"> - długość drogi Wiele Rościmin - skrócenie czasu dojazdu - liczba wykroczeń drogowych 				

Projekt (Nazwa projektu): Rekultywacja dróg na terenie gminy Mrocza Kod projektu: TRAMiGMrocza1 Priorytet: 45		Nazwa Programu: Miasto i Gmina sprawne komunikacyjnie		
Krótki opis projektu: <p>Celem inwestycji jest modernizacja Sieci Dróg Gruntowych na terenach wiejskich dla poprawienia komunikacji wewnętrznej. Stan dróg gminnych łączących poszczególne miejscowości jest bardzo zły. Należy poprawić jakość dróg gruntowych poprzez utwardzenie. Inwestycja ta dotyczy dróg na odcinkach:</p> <p>Białowieża- Matyldzin, realizację zadania rozpoczęto w roku 2007, jednak prace przedłużyły się i inwestycja jest kontynuowana w roku 2008. Szacunkowa wartość zadania wynosi 216 000 zł.</p> <p>Samsiecznynek- Suchary, realizację zadania zaplanowano na rok 2007, jednak z powodu innych inwestycji prace przełożono na rok 2008. Szacunkowa wartość inwestycji wynosi 192 000 zł.</p> <p>Kosowo- Kosowo wybudowanie, rok realizacji 2008, szacunkowa wartość zadania 300 000 zł.</p> <p>Krukówko- Krukówko wybudowanie, 2008, nakłady 120 000 zł.</p> <p>Wyrza- Orzelski Młyn, 2009, 150 000 zł.</p> <p>Ostrowo Ferma- Ostrowo PGR, 2009, 180 000 zł.</p> <p>Wyrza- Broniewo, 2010, 330 000 zł.</p> <p>Samsiecznynek , Bogacin, 2010, 96 000 zł.</p> <p>Rościmin- Orle, 2011, 222 000 zł.</p> <p>Drzewianowo- Łukówiec, 2011, 312 000 zł.</p> <p>Kaźmierzewo- Witosław, 2012, 120 000 zł.</p> <p>Kaźmierzewo- Orle, 2012, 252 000 zł.</p> <p>Drażno- Drażonek, 2013, 192 000 zł.</p> <p>Rościmin od drogi powiatowej do drogi powiatowej (p. Ruść), 2013, 144 000 zł.</p> <p>Izabela- Pogórz- Kaźmierzewo, 2014, 492 000 zł.</p> <p>Utwardzone drogi nie będą już stanowiły trudności w pokonywaniu odległości łączących poszczególne miejscowości. Usprawni to komunikację wewnętrzną pomiędzy gminnymi wioskami oraz poprawi warunki jazdy kierowców. Zapewne nowe drogi zachęcą kierowców oferujących odpłatny przejazd pojazdami do poszerzenia swoich rejonów o gminne wsie, zapewniając mieszkańcom dogodny transport</p>				
Realizator projektu; - Urząd Miasta i Gminy		Beneficjenci: - mieszkańcy Miasta i Gminy - osoby prowadzące działalność gospodarczą - inwestorzy - osoby przyjezdne, przebywające na terenie Miasta i Gminy w celach rekreacyjnych, turystycznych i biznesowych		
Potencjalni partnerzy i odnoszone przez nich korzyści: Urząd Marszałkowski Województwa Kujawsko Pomorskiego		Potencjalny wkład partnerów w realizację projektu: Urząd Marszałkowski Województwa Kujawsko Pomorskiego - dotacja 280 tys. zł		
Warunki rozpoczęcia projektu: - wykonanie projektów zagospodarowania terenu oraz projektu technicznego -zabezpieczenie środków finansowych na realizację projektu		Czynniki ryzyka: - brak środków finansowych		
Koszt i czas realizacji projektu (łącznie z przygotowaniem projektu): Szacunkowy koszt projektu w roku 2008-2014: 3.318 tys. zł				
Łączne szacunkowe koszty i źródła finansowania programu w latach 2008 - 2015	Wydatki ogółem	Budżet Miasta i Gminy	Fundusze Europejskie	Inne

w tys. zł	3.318	3.038	0	280
Wskaźniki rezultatu: - długość zrekultywowanych dróg na terenie gminy Mrocza - skrócenie czasu dojazdu - liczba wykroczeń drogowych				
Projekt (Nazwa projektu): Budowa i remont chodników przy drogach powiatowych i wojewódzkich Kod projektu: TRAMiGMrocza2 Priorytet: 45		Nazwa Programu: Miasto i Gmina sprawne komunikacyjnie		
Krótki opis projektu: Inwestycja ma na celu budowę chodników na terenach wiejskich przy drogach powiatowych i wojewódzkich w miejscowościach: Orlinek- realizację zadania zaplanowano na rok 2007, jednak z powodu innych inwestycji termin ten został przesunięty na rok 2010 Szacunkowa wartość wynosi 19 000 zł (w tym 5 000 zł- budżet gminy, 14 000 środki PZD) Samsiecznynek- inwestycję rozpoczęto w roku 2007 i będzie ona kontynuowana w roku 2010. Szacunkowa wartość wynosi 46 000 zł (12 000 zł budżet gminy i 34 000 zł środki PZD). Białowieża- realizację zadania zaplanowano na rok 2007, jednak z powodu innych inwestycji termin ten został przesunięty na rok 2010. Szacunkowa wartość wynosi 78 000 zł (w tym 20 000 zł- budżet gminy, 58 000 środki PZD) Mrocza, Ul. Kościuszki- realizację zadania zaplanowano na rok 2007, jednak z powodu innych inwestycji termin ten został przesunięty na rok 2008. Szacunkowa wartość wynosi 40 000 zł (w tym 10 000 zł- budżet gminy, 30 000 środki WZD) Rościmin- realizację zadania zaplanowano na rok 2007, jednak z powodu innych inwestycji termin ten został przesunięty na rok 2008. Szacunkowa wartość wynosi 100 000 zł (w tym 25 000 zł- budżet gminy, 75 000 środki PZD) Matyldzin- rok realizacji 2008, szacunkowa wartość 80 00 zł (w tym 20 000 zł budżet gminy, 60 000 zł środki PZD). Wyrza- 2008, szacunkowa wartość 32 000 zł (w tym 8 000 zł budżet gminy, 24 000 zł środki PZD). Jeziorki Zabartowskie- 2008, szacunkowa wartość 37 000 zł (w tym 9 000 zł budżet gminy, 28 000 zł środki PZD). Rościmin PGR- 2008, szacunkowa wartość 22 000 zł (w tym 6 000 zł budżet gminy, 16 000 zł środki PZD). Krukówko- 2008, szacunkowa wartość 55 000 zł (w tym 14 000 zł budżet gminy, 41 000 zł środki WZD). Drzewianowo- 2009, szacunkowa wartość 63 000 zł (w tym 16 000 zł budżet gminy, 47 000 zł środki PZD). Mrocza, Ul. Bydgoska- 2009, szacunkowa wartość 30 000 zł (w tym 8 000 zł budżet gminy, 22 000 zł środki WZD). Pobudowanie chodników przyczyni się do tworzenia infrastruktury utwardzonych chodników. Sprawi to, że piesi nie będą musieli poruszać się na poboczach o gruntowej nawierzchni. Zwiększy to bezpieczeństwo przechodniów oraz zapewni pewne udogodnienia w pokonywaniu konkretnych odległości.				
Realizator projektu; - Urząd Miasta i Gminy		Beneficjenci: - mieszkańcy Miasta i Gminy - osoby prowadzące działalność gospodarczą - inwestorzy - osoby przyjezdne, przebywające na terenie Miasta i Gminy w celach rekreacyjnych, turystycznych i biznesowych		
Potencjalni partnerzy i odnoszone przez nich korzyści:		Potencjalny wkład partnerów w realizację projektu:		

Urząd Marszałkowski Województwa Kujawsko Pomorskiego Wojewódzki Zarząd Dróg [WZD] Powiatowy Zarząd Dróg [PZD]		- Wojewódzki Zarząd Dróg – 93 tys. zł - Powiatowy Zarząd Dróg – 356 tys. zł		
Warunki rozpoczęcia projektu: - wykonanie projektów zagospodarowania terenu oraz projektu technicznego -zabezpieczenie srodków finansowych na realizację projektu		Czynniki ryzyka: - brak środków finansowych		
Koszt i czas realizacji projektu (łącznie z przygotowaniem projektu): Szacunkowy koszt projektu w roku 2008-2010: 602 tys. zł				
Łączne szacunkowe koszty i źródła finansowania programu w latach 2008 - 2015	Wydatki ogółem	Budżet Miasta i Gminy	Fundusze Europejskie	Inne
w tys. zł	602	153	0	449
Wskaźniki rezultatu: - długość wybudowanych i wyremontowanych chodników przy drogach powiatowych i wojewódzkich na terenie miasta gminy Mrocza - skrócenie czasu dojazdu - liczba wykroczeń drogowych				

4.3.3 Program – Miasto i Gmina przedsiębiorcze gospodarczo i efektywne rolniczo

4.3.3.1 Karta programu – Miasto i Gmina przedsiębiorcze gospodarczo i efektywne rolniczo

PRIORYTET ROZWÓJ PRZEDSIĘBIORCZOŚCI LOKALNEJ ORAZ DOSTOSOWANIE OBSZARÓW WIEJSKICH MIASTA I GMINY DO STANDARDÓW UNII EUROPEJSKIEJ

1. Nazwa programu Miasto i Gmina przedsiębiorcze gospodarczo i efektywne rolniczo	2. Nr programu: 3
3.Program służy realizacji celu strategicznego: Wspieranie rozwoju gospodarczego w oparciu o istniejący potencjał środowiska i mieszkańców	
4.Geneza, opis, planowane przedsięwzięcia: Rozwój Miasta i Gminy Mrocza zależy w dużym stopniu od konkurencyjności lokalnych firm i ilości miejsc pracy. Miasto i Gmina Mrocza według (GUS 2006) należy do obszarów o średnim wskaźniku przedsiębiorczości, wynoszącym ilościowo / 574 ogółem / 14 sektor publiczny / 560 sektor prywatny/, a procentowo: w porównaniu do ilość podmiotów gospodarczych: <ul style="list-style-type: none"> ■ województwa kujawsko-pomorskiego według Regon ogółem (187.231 / sektor publiczny 6567 / sektor prywatny 180.664), /ogółem 0,31% / sektor publiczny 0,21% /sektor prywatny 0,31%, ■ powiatu nakielskiego / 6545 / 258 / 6287/ wynoszącym odpowiednio / 8,77% / 5,43%/ 8,91%/ oraz ■ podregionu Bydgoskiego / 95.490 / 3336 / 92.154/ wynosiły odpowiednio / 0,60% / 0,42% / 0,61%/. Powiat Nakielski w strukturze którego Miasto i Gmina Mrocza funkcjonuje charakteryzuje się średnią w skali województwa atrakcyjnością inwestycyjną i stanem rozwoju społeczno gospodarczego. Miasto i Mieście i Gminie Mrocza jest udziałowcem kilku spółek prawa handlowego, do których należy: Zakład Robót Publicznych w Mroczy. Struktura działających na terenie miasta i gminy	

firm jest następująca: handel, handel detaliczny, naprawy (224), budownictwo (90), rolnictwo i leśnictwo(36), transport, komunikacja (32), inne usługi handlowe (59), oświata i ochrona zdrowia (10) oraz przemysł i wytwórstwo (66). Są to głównie firmy, od jednoosobowych do zatrudniających 100 osób. Dominującym kierunkiem działalności gospodarczej w mieście i Mieście i Gminie jest produkcja, handel i usługi. Najwięcej osób zatrudnionych jest w mieście i Mieście i Gminie w sektorze publicznym w administracji i oświacie.

Na terenie miasta i gminy znajduje się 62,9% ludności w wieku produkcyjnym, według danych GUS 2006. W roku 2006 liczba pracujących na terenie miasta i gminy wynosiła 742, w tym w mieście 462. Przeważa zatrudnienie w sektorze usługowym w ilości 575, w tym w mieście 405. W sektorze produkcyjnym natomiast zatrudnionych było 167 osób, w tym w mieście 57.

Według danych GUS 2006 około 2190 mieszkańców gminy to ludność związana z rolnictwem. Z rolnictwa indywidualnego utrzymuje się około 23,8% ogółu mieszkańców w 423 gospodarstwach indywidualnych. Na terenie gminy działa Grupa Producentów Rolnych „Koopercja” w Witosławiu oraz Stowarzyszenie Producentów Rolnych „Mrocza” w Mroczy – działania obydwu grup zawieszono. Średnia wielkość gospodarstwa to około 22,4 ha, ale jest wiele (178) gospodarstw o powierzchni przekraczającej 15 ha. W powiecie Nakielskim średnia wielkość gospodarstwa rolnego wynosiła odpowiednio 16,0 ha, z 74 gospodarstwami o powierzchni powyżej 50 ha.

Ogólny wskaźnik jakości rolniczej przestrzeni produkcyjnej gminy Mrocza wynosi 68,4 pkt (Okręgowa Stacja Chemiczno-Rolnicza w Bydgoszczy) i jest nieco niższy od średniej dla powiatu nakielskiego (69,5 pkt.), ale za to wyższy od średniej dla kraju (66,8 pkt.). Przy 100-punktowej skali taki poziom tego wskaźnika jest korzystny. W Mieście i Gminie 69,0% powierzchni użytków rolnych posiada odczyn obojętny lub lekko kwaśny, 21,0% kwaśny lub bardzo kwaśny (jest to najwyższy wskaźnik pH w powiecie nakielskim), a tylko 10,0% posiada odczyn zasadowy.

Na terenie miasta i gminy spotyka się niemal wszystkie kompleksy rolniczej przydatności gleb, ale największą powierzchnię zajmują kompleksy w IIIa, IIIb klasie bonitacji (2944 ha) oraz IVa i IVb klasie bonitacji (5575 ha), co stanowi w sumie 8519 ha (56,6% ogólnej powierzchni miasta i gminy)

W strukturze użytkowania gruntów około 75,1% stanowią użytki rolne, 15,9% lasy i grunty zadrzewione, 3,6% grunty zurbanizowane i zabudowane, 2,3% nieużytki oraz 3,1% wody stojące i płynące.

W sumie 29,0% ogólnej powierzchni gminy należy do gruntów Skarbu Państwa, 44,9% do sektora indywidualnego, a 3,4% do spółdzielni.

Nieodpowiednie funkcjonowanie lokalnej gospodarki i rolnictwa w stosunku do potencjalnych możliwości (dogodne położenie Miasta i Gminy Mrocza w stosunku do dużych aglomeracji miejskich) stało się podstawą opracowania tego programu, w którym skupiono się na wybranych głównych problemach:

- niska konkurencyjność firm oraz brak systemu wzrostu innowacyjności i dopływu nowoczesnych technologii, w tym w rolnictwie
- niedostateczny dostęp do kapitału pozwalającego na rozpoczęcie działalności gospodarczej
- brak struktur organizacyjnych, które specjalizowałyby się w wspieraniu oraz upowszechnianiu przedsiębiorczości i innowacji na terenie Miasta i Gminy

Realizacja programu powinna służyć zarówno zaspakajaniu potrzeb lokalnych podmiotów gospodarczych w celu utrzymania ich pozycji na rynku oraz zwiększenia konkurencyjności, jak również tworzeniu korzystnych warunków dla aktywizacji gospodarczej mieszkańców, rozpoczynających działalność gospodarczą na terenie Miasta i Gminy.

W ramach programu, którego celem jest: wzrost liczby lokalnych firm, poziomu ich konkurencyjności, liczby zatrudnionych w sektorze MSP, planowane są następujące przedsięwzięcia:

- stworzenie i rozwój lokalnej struktury organizacyjnej dla wspierania oraz upowszechniania przedsiębiorczości i innowacji na terenie Miasta i Gminy
- budowa powiązań funkcjonalno przestrzennych oraz więzi kooperacyjnych (grupy producenckie) między firmami i gospodarstwami
- budowa infrastruktury dla rozwoju lokalnej przedsiębiorczości

<ul style="list-style-type: none"> ■ podejmowanie działań wpływających na wzrost zatrudnienia na terenie Miasta i Gminy ■ tworzenie warunków finansowego wspierania przedsiębiorczości (fundusz poręczeń) ■ działania na rzecz pozyskiwania inwestorów, którzy będą lokować swoje przedsięwzięcia na terenie Miasta i Gminy. 					
5. Powiązania z programami: Nr 1. Miasto i Gmina ekologiczne i czyste Nr 2. Miasto i Gmina sprawne komunikacyjnie Nr 4. Miasto i Gmina interesującym miejscem pracy Nr 5. Miasto i Gmina przyjazne dla mieszkańców i inwestorów Nr 6. Żyjemy razem i zdrowo Nr 7. Miasto i Gmina miejscem sportu, rekreacji i turystyki Nr 8. Edukacja wszystkich Nr 9. Miasto i Gmina bezpieczne Nr10 Kultura bez granic Nr11 e-Mrocza Nr12 Przyjazne Miasto i Gmina 7. Partnerzy: - Urząd Marszałkowski Województwa Kujawsko Pomorskiego - Urząd Miasta i Gminy - Urzędy Miast i Gmin sąsiadujących - Rady sołeckie - Powiatowy Urząd Pracy - Organizacje i Instytucje okołobiznesowe		6. Zgodność programu z dokumentami strategicznymi regionu i kraju: (nazwa dokumentu, cel, priorytet, działanie) Strategia Rozwoju Kraju 2007 – 2015: Priorytety: 1;6 Narodowa Strategia Spójności 2007 – 2013: Cele horyzontalne: 2, 4 Strategia Rozwoju Województwa Kujawsko pomorskiego 2007 – 2020: Priorytetowy obszar działań 1: Rozwój nowoczesnej gospodarki <ul style="list-style-type: none"> ■ Działanie 1.1; poddziałania: 1.1.1;1.1.2; ■ Działanie 1.2; poddziałania: 1.2.1; 1.2.2 Priorytetowy obszar działań 3: Rozwój zasobów ludzkich Działanie 3.1; poddziałanie: 3.1.1 Strategia Gospodarcza Rządu „Przedsiębiorczość-Rozwój-Praca. Potencjalne źródła finansowania: - budżet Miasta i Gminy - fundusze europejskie - fundusze budżetu państwa - środki inwestorów prywatnych - banki			
8. Beneficjenci programu: - przedsiębiorcy i rolnicy - osoby podejmujące działalność gospodarczą - bezrobotni - inwestorzy - absolwenci szkół - organizacje i instytucje okołobiznesowe					
9. Jednostka wiodąca (osoba) odpowiedzialna za realizację programu: Lokalne Centrum Wspierania Przedsiębiorczości i Rolnictwa oraz Specjalista ds. inicjatyw i działalności gospodarczej Urzędu Miasta i Gminy					
10. Łączne szacunkowe koszty i źródła finansowania programu w latach 2008 - 2015		Wydatki ogółem	Budżet Miasta i Gminy	Fundusze Europejskie	Inne
w tys. zł		476	108	190	178
11. Wskaźniki rezultatu: - wzrost liczby firm lokalnych - spadek liczby firm wyrejestrowanych - liczba powstałych miejsc pracy na terenie Miasta i Gminy - poziom bezrobocia					

4.3.3.2 Karty projektów programu – Miasto i Gmina przedsiębiorcze gospodarczo i efektywne rolniczo

Projekt (Nazwa projektu): Rozwijanie ekologicznej produkcji rolnej i	Nazwa Programu: Miasto i Gmina przedsiębiorcze
--	--

przetwórstwa w Mieście i Gminie Kod projektu: RŁ/MiGMrocza1 Priorytet: 55		gospodarczo i efektywne rolniczo		
Krótki opis projektu: Rolnictwo ekologiczne to sposób gospodarowania, który wykorzystuje możliwości przyrody, zapewnia trwałą żyzność gleby i zdrowotność roślin i zwierząt. Jest to system gospodarowania o ekstensywnej produkcji roślinnej i zwierzęcej z zastosowaniem naturalnych środków produkcji. Dzięki wykluczeniu pestycydów i nawozów wytworzonych przemysłowo („sztucznych”) rolnictwo ekologiczne nie powoduje zanieczyszczenia gleby i wód gruntowych, ogranicza wypłukiwanie składników pokarmowych z gleby, sprzyja rozwojowi życia w glebie, wytwarza żywność wysokiej jakości, cenioną przez konsumentów. Zadaniem rolnictwa ekologicznego jest produkcja żywności o wysokich parametrach jakościowych, w zrównoważonym środowisku przyrodniczym, w którym skażenie nie przekracza przyjętych norm, a technologie produkcyjne degradujące środowisko nie mogą mieć zastosowania. Celem projektu jest wzrost zainteresowania rolników przetwórstwem surowców oraz produkcją żywności o wysokich parametrach jakościowych, bez szkodliwych składników chemicznych oraz udzielenie im wszechstronnej pomocy zarówno finansowej, organizacyjnej jak i edukacyjnej dla rozwoju produkcji ekologicznej na terenie Miasta i Gminy, a także poprawy zbytu produktów ekologicznych.				
Realizator projektu; - Urząd Miasta i Gminy - Referat rolnictwa, gospodarki gruntami i ochrony środowiska		Beneficjenci: - rolnicy - osoby prowadzące działalność gospodarczą - inwestorzy		
Potencjalni partnerzy i odnoszone przez nich korzyści: Ministerstwo Rolnictwa i Rozwoju Wsi Krajowego Centrum Rolnictwa Ekologicznego w Radomiu. Terenowy ODR		Potencjalny wkład partnerów w realizację projektu: Ministerstwo Rolnictwa i Rozwoju Wsi Krajowego Centrum Rolnictwa Ekologicznego w Radomiu. Terenowy ODR Dotacja celowa – 20 tys. zł		
Warunki rozpoczęcia projektu: -zabezpieczenie środków finansowych na realizację projektu		Czynniki ryzyka: - brak środków finansowych		
Koszt i czas realizacji projektu (łącznie z przygotowaniem projektu): Szacunkowy koszt projektu w latach 2009-2010: 24 tys. zł				
Łączne szacunkowe koszty i źródła finansowania programu w latach 2008 - 2015 w tys. zł	Wydatki ogółem 24	Budżet Miasta i Gminy 4	Fundusze Europejskie 0	Inne 20
Wskaźniki rezultatu: - liczba gospodarstw ekologicznych na terenie Miasta i Gminy - procentowy udział rolnictwa ekologicznego w ogólnej produkcji rolnej Miasta i Gminy - asortyment produktów ekologicznych w Mieście i Gminie - liczba uczestników szkoleń na temat rolnictwa ekologicznego w Mieście i Gminie				

Projekt (Nazwa projektu): Wdrożenie programu różnorodności produkcji w gospodarstwach rolnych Kod projektu: RŁ/MiGMrocza2 Priorytet: 65	Nazwa Programu: Miasto i Gmina przedsiębiorcza gospodarczo i efektywne rolniczo
Krótki opis projektu:	

<p>Proces integracji Polski z Unią Europejską stwarza nowe warunki dla rozwoju rolnictwa i gospodarki żywnościowej, stawiając również wobec rolników Miasta i Gminy Mrocza wiele wyzwań, którym należy sprostać.</p> <p>Rolnictwo Unii Europejskiej wyróżnia się: wysokim stopniem intensyfikacji produkcji, wysoką wydajnością i jakością produkcji oraz szybko postępującą koncentracją i specjalizacją produkcji.</p> <p>Tą tendencję można również zauważyć w Mieście i Gminie Mrocza. Jest to proces korzystny, ale przebiega powoli. Przekształcenia strukturalne w sferze wsi i rolnictwa w Mieście i Gminie Mrocza powinny być związane z realizacją dwóch równoległych procesów:</p> <ul style="list-style-type: none"> ■ modernizacją lokalnego rolnictwa, skierowaną na poprawę struktury agrarnej i społeczno – zawodowej oraz wzrostu jego konkurencyjności, ■ wielofunkcyjnością rozwoju poszczególnych sołectw Miasta i Gminy Mrocza, umożliwiającą odpływ ludności do zawodów pozarolniczych, ■ wspieraniem alternatywnych źródeł zarobkowania przy jednoczesnym intensywnym rozwoju technicznej i społecznej infrastruktury wiejskiej. <p>Program zwiększenia różnorodności produkcji w gospodarstwach rolnych Miasta i Gminy Mrocza wiąże się ściśle z tymi procesami.</p>														
Realizator projektu; - Urząd Miasta i Gminy - Referat rolnictwa, gospodarki gruntami i ochrony środowiska		Beneficjenci: - rolnicy - osoby prowadzące działalność gospodarczą - inwestorzy												
Potencjalni partnerzy i odnoszone przez nich korzyści: Ministerstwo Rolnictwa i Rozwoju Wsi Regionalny Oddział ARiMR Terenowy ODR		Potencjalny wkład partnerów w realizację projektu: Ministerstwo Rolnictwa i Rozwoju Wsi Regionalny Oddział ARiMR ,Terenowy ODR Dotacja celowa – 3 tys. zł												
Warunki rozpoczęcia projektu: -zabezpieczenie srodków finansowych na realizację projektu		Czynniki ryzyka: - brak środków finansowych												
Koszt i czas realizacji projektu (łącznie z przygotowaniem projektu): Szacunkowy koszt projektu w latach 2009-2010: 4 tys. zł														
<table border="1"> <thead> <tr> <th>Łączne szacunkowe koszty i źródła finansowania programu w latach 2008 - 2015</th> <th>Wydatki ogółem</th> <th>Budżet Miasta i Gminy</th> <th>Fundusze Europejskie</th> <th>Inne</th> </tr> </thead> <tbody> <tr> <td>w tys. zł</td> <td>4</td> <td>1</td> <td>0</td> <td>3</td> </tr> </tbody> </table>					Łączne szacunkowe koszty i źródła finansowania programu w latach 2008 - 2015	Wydatki ogółem	Budżet Miasta i Gminy	Fundusze Europejskie	Inne	w tys. zł	4	1	0	3
Łączne szacunkowe koszty i źródła finansowania programu w latach 2008 - 2015	Wydatki ogółem	Budżet Miasta i Gminy	Fundusze Europejskie	Inne										
w tys. zł	4	1	0	3										
Wskaźniki rezultatu: - % gospodarstw rolnych o różnorodnej produkcji w Mieście i Gminie - ilość środków pomocowych dla rolników Miasta i Gminy - liczba uczestników szkoleń na temat różnorodności produkcji rolniczej w Mieście i Gminie														

Projekt (Nazwa projektu): Wdrożenie programu edukacji rolników z uwzględnieniem wymogów WPR - UE Kod projektu: RŁ/MiGMrocza3 Priorytet: 55	Nazwa Programu: Miasto i Gmina przedsiębiorcze gospodarczo i efektywne rolniczo
Krótki opis projektu: Proces integracji Polski z Unią Europejską stwarza nowe warunki dla rozwoju rolnictwa i gospodarki żywnościowej, stawiając również wobec rolników Miasta i Gminy Mrocza wiele wyzwań, którym należy sprostać. Rolnictwo Unii Europejskiej wyróżnia się: wysokim stopniem intensyfikacji produkcji, wysoką wydajnością i jakością produkcji oraz szybko postępującą koncentracją i specjalizacją produkcji.	

<p>Celem niniejszego programu jest zapewnienie rolnikom Miasta i Gminy Mrocza pełnego dostępu do szkoleń organizowanych przez Agencję Restrukturyzacji i Modernizacji Rolnictwa, które dotyczą:</p> <ul style="list-style-type: none"> ■ pomocy finansowej w ramach zintegrowanego systemu zarządzania i kontroli (IACS), ■ dopłat do zbóż i dopłat powierzchniowych, ■ dopłat do mleka, ■ dopłat do wołowiny, cielęciny, wieprzowiny i drobiu, ■ dopłat za ograniczanie produkcji rolnej i zwierzęcej do wyznaczonych kwot, ■ rent strukturalnych, ■ odszkodowań za odłogowanie (ugorowanie) ziemi, ■ pomocy dla obszarów o niekorzystnych warunkach gospodarowania, ■ pomocy na realizację inwestycji w gospodarstwach, ■ pomocy na inwestycje w dziedzinie handlu i przetwórstwa produktów rolnych, ■ pomocy w zalesianiu ziemi ■ pomocy dla młodych rolników oraz ■ pomocy na realizację szkoleń. 				
Realizator projektu: - Urząd Miasta i Gminy - Referat rolnictwa, gospodarki gruntami i ochrony środowiska		Beneficjenci: - rolnicy - osoby prowadzące działalność gospodarczą - inwestorzy		
Potencjalni partnerzy i odnoszone przez nich korzyści: Ministerstwo Rolnictwa i Rozwoju Wsi Regionalny Oddział ARiMR Terenowy ODR		Potencjalny wkład partnerów w realizację projektu: Ministerstwo Rolnictwa i Rozwoju Wsi Regionalny Oddział ARiMR ,Terenowy ODR Dotacja celowa – 20 tys. zł		
Warunki rozpoczęcia projektu: -zabezpieczenie środków finansowych na realizację projektu		Czynniki ryzyka: - brak środków finansowych		
Koszt i czas realizacji projektu (łącznie z przygotowaniem projektu): Szacunkowy koszt projektu w 2009: 24 tys. zł				
Łączne szacunkowe koszty i źródła finansowania programu w latach 2008 - 2015	Wydatki ogółem	Budżet Miasta i Gminy	Fundusze Europejskie	Inne
w tys. zł	24	4	0	20
Wskaźniki rezultatu: - liczba uczestników szkoleń na temat WPR - UE w Mieście i Gminie - ilość środków pomocowych UE dla rolników Miasta i Gminy Mrocza				

Projekt (Nazwa projektu): Wdrożenie systemu grup producenckich w Mieście i Gminie Kod projektu: RŁ/MiGMrocza4 Priorytet: 50	Nazwa Programu: Miasto i Gmina przedsiębiorcze gospodarczo i efektywne rolniczo
Krótki opis projektu: Rolnictwo Unii Europejskiej wyróżnia się: wysokim stopniem intensyfikacji produkcji, wysoką wydajnością i jakością produkcji oraz szybko postępującą koncentracją i specjalizacją produkcji. W Unii Europejskiej funkcjonuje system organizacji zrzeszającej rolników (grupy producentów rolnych), przetwórców oraz handlowców. Kwestie prawne regulujące problematykę grup producenckich w UE zawarte są w jej Rozporządzeniu Nr 952/97 Celem niniejszego programu jest stworzenie w Miasta i Gminy Mrocza systemu grup	

producentekich , które przyczyniłyby się wzrostu intensywności produkcji, wydajności, konkurencyjności i specjalizacji na terenie Miasta i Gminy.				
Realizator projektu; - Urząd Miasta i Gminy - Referat rolnictwa, gospodarki gruntami i ochrony środowiska		Beneficjenci: - rolnicy - osoby prowadzące działalność gospodarczą - inwestorzy		
Potencjalni partnerzy i odnoszone przez nich korzyści: Urząd Marszałkowski Województwa Kujawsko Pomorskiego Ministerstwo Rolnictwa i Rozwoju Wsi Regionalny Oddział ARiMR Terenowy ODR Gminne Centrum Edukacji Europejskiej		Potencjalny wkład partnerów w realizację projektu: Ministerstwo Rolnictwa i Rozwoju Wsi Regionalny Oddział ARiMR ,Terenowy ODR Gminne Centrum Edukacji Europejskiej Urząd Marszałkowski Województwa Kujawsko Pomorskiego /K-P RPO/ – 120 tys. zł		
Warunki rozpoczęcia projektu: -zabezpieczenie środków finansowych na realizację projektu		Czynniki ryzyka: - brak środków finansowych		
Koszt i czas realizacji projektu (łącznie z przygotowaniem projektu): Szacunkowy koszt projektu w latach 2009-2014 : 144 tys. zł				
Łączne szacunkowe koszty i źródła finansowania programu w latach 2008 - 2015	Wydatki ogółem	Budżet Miasta i Gminy	Fundusze Europejskie	Inne
w tys. zł	144	24	120	0
Wskaźniki rezultatu: - liczba uczestników szkoleń na temat grup producentekich w Mieście i Gminie - ilość grup producentekich działających w Mieście i Gminie - ilość środków pomocowych UE dla rolników Miasta i Gminy Mrocza				

Projekt (Nazwa projektu): Organizacja Centrum Wspierania Rolnictwa i Przedsiębiorczości w Mieście i Gminie Kod projektu: RŁ/MiGMrocza5 Priorytet: 110	Nazwa Programu: Miasto i Gmina przedsiębiorcze gospodarczo i efektywne rolniczo
Krótki opis projektu: W Mroczy obecnie nie istnieje jakakolwiek organizacja, która zrzeszałaby przedsiębiorców oraz rolników Szczegółowa formuła prawna, założyciele takiej organizacji, jak i źródła jej finansowania, powinny zostać pilnie określone, aby sprostać konkurencji wzrastającej na rynku Unii Europejskiej. Celem stworzenia takiej organizacji jest zapewnienie odpowiedniego wsparcia doradczego i informacyjnego rolnikom i przedsiębiorcom z Miasta i Gminy Mrocza, a także osobom podejmującym działalność gospodarczą. Idea tego programu jest stworzenie niewielkiej organizacji, ściśle współpracującej z Urzędem Miasta i Gminy, władzami powiatowymi, przedsiębiorcami i rolnikami, która koordynowałaby i inicjowała działania na rzecz rozwoju małych i średnich firm oraz rolnictwa na terenie Miasta i Gminy. Program ma charakter jednorazowy, ciągła natomiast powinna być działalność Centrum w tym zakresie.	
Realizator projektu; - Urząd Miasta i Gminy - Referat rolnictwa, gospodarki gruntami i ochrony środowiska+ Specjalista ds. inicjatyw i działalności	Beneficjenci: - rolnicy - osoby prowadzące działalność gospodarczą - bezrobotni

gospodarczej	- absolwenci szkół - inwestorzy			
Potencjalni partnerzy i odnoszone przez nich korzyści: Urząd Marszałkowski Województwa Kujawsko Pomorskiego Ministerstwo Rolnictwa i Rozwoju Wsi Regionalny Oddział ARiMR Terenowy ODR Polska Fundacja Promocji i Rozwoju MSP	Potencjalny wkład partnerów w realizację projektu: Urząd Marszałkowski Województwa Kujawsko Pomorskiego Ministerstwo Rolnictwa i Rozwoju Wsi Regionalny Oddział ARiMR, Terenowy ODR Gminne Centrum Edukacji Europejskiej Polska Fundacja Promocji i Rozwoju MSP Dotacja celowa 25 tys. zł			
Warunki rozpoczęcia projektu: -zabezpieczenie środków finansowych na realizację projektu	Czynniki ryzyka: - brak środków finansowych			
Koszt i czas realizacji projektu (łącznie z przygotowaniem projektu): Szacunkowy koszt projektu w roku 2009: 50 tys. zł				
Łączne szacunkowe koszty i źródła finansowania programu w latach 2008 - 2015	Wydatki ogółem	Budżet Miasta i Gminy	Fundusze Europejskie	Inne
w tys. zł	50	25	0	25
Wskaźniki rezultatu: - liczba uczestników szkoleń gospodarczych - ilość nowych firm działających w Mieście i Gminie - ilość środków pomocowych UE dla rolników i przedsiębiorców w Miasta i Gminy Mroczka				
Projekt (Nazwa projektu): Wzrost uczestnictwa lokalnych MSP w programach UE Kod projektu: RŁ/MiGMroczka6 Priorytet: 60		Nazwa Programu: Miasto i Gmina przedsiębiorcze gospodarczo i efektywne rolniczo		
Krótki opis projektu: Realizacja tego projektu ma na celu nawiązanie i utrzymywanie kontaktów z kluczowymi dla rozwoju lokalnej przedsiębiorczości i rolnictwa instytucjami i profesjonalnymi doradcami. Chodzi tutaj o instytucje związane z ogólnopolskimi działaniami, które wspierają rolnictwo oraz małe i średnie przedsiębiorstwa (Polska Fundacja Promocji i Rozwoju Małych i Średnich Przedsiębiorstw, Polska Agencja Rozwoju Regionalnego, indywidualni konsultanci itp). Współpraca z tymi instytucjami powinna umożliwić lepszy dostęp lokalnych przedsiębiorców oraz rolników do aktualnych informacji o różnych instrumentach i programach pomocowych UE. Nawiązanie kontaktów z odpowiednią liczbą profesjonalnych doradców powinno natomiast ułatwić szybki dostęp do porad przedsiębiorcom poszukującym specyficznych konsultacji, czy opracowań.. Niniejszy program ma też charakter ciągły i będzie również realizowany przez Centrum Wspierania Przedsiębiorczości i Rolnictwa w Mroczka				
Realizator projektu; - Urząd Miasta i Gminy - Referat rolnictwa, gospodarki gruntami i ochrony środowiska+ Specjalista ds. inicjatyw i działalności gospodarczej		Beneficjenci: - rolnicy - osoby prowadzące działalność gospodarczą - bezrobotni - absolwenci szkół - inwestorzy		
Potencjalni partnerzy i odnoszone przez nich korzyści: Urząd Marszałkowski Województwa Kujawsko Pomorskiego		Potencjalny wkład partnerów w realizację projektu: Urząd Marszałkowski Województwa Kujawsko Pomorskiego		

Ministerstwo Rolnictwa i Rozwoju Wsi Regionalny Oddział ARiMR Terenowy ODR Gminne Centrum Wspierania Rolnictwa i Przedsiębiorczości Polska Fundacja Promocji i Rozwoju MSP		Ministerstwo Rolnictwa i Rozwoju Wsi Regionalny Oddział ARiMR ,Terenowy ODR Gminne Centrum Wspierania Rolnictwa i Przedsiębiorczości , Polska Fundacja Promocji i Rozwoju MSP Dotacja celowa 8 tys. zł		
Warunki rozpoczęcia projektu: -zabezpieczenie środków finansowych na realizację projektu		Czynniki ryzyka: - brak środków finansowych		
Koszt i czas realizacji projektu (łącznie z przygotowaniem projektu): Szacunkowy koszt projektu w latach 2009- 2011: 20 tys. zł				
Łączne szacunkowe koszty i źródła finansowania programu w latach 2008 - 2015	Wydatki ogółem	Budżet Miasta i Gminy	Fundusze Europejskie	Inne
w tys. zł	20	12	0	8
Wskaźniki rezultatu: - liczba udzielonych konsultacji gospodarczych - ilość nowych firm działających w Mieście i Gminie - ilość środków pomocowych UE dla rolników i przedsiębiorców w Mieście i Gminie Mrocza				

Projekt (Nazwa projektu): Utworzenie funduszu poręczeniowego Kod projektu: ADM/MiGMrocza1 Priorytet: 52	Nazwa Programu: Miasto i Gmina przedsiębiorcza gospodarczo i efektywne rolniczo
Krótki opis projektu: Celem tego projektu jest zmniejszenie trudności przedsiębiorców i rolników lub innych osób (uruchamiającym działalność gospodarczą) w dostępie do kapitału inwestycyjnego i obrotowego poprzez stworzenie funduszu funduszu poręczeń kredytowych. Doświadczenia, zarówno polskie, jak i zagraniczne pokazują, że lokalne fundusze poręczeń kredytowych mogą być efektywnym narzędziem wspierania lokalnej przedsiębiorczości. Fundusze poręczeń kredytowych ułatwiają dostęp do finansowania bankowego (lub funduszy pożyczkowych), oferując zabezpieczenie części (na ogół około 60-70%) kredytu lub pożyczki. docierając do grup osób, które z różnych powodów nie są w stanie skorzystać z finansowania banków (osoby bezrobotne, osoby rozpoczynające działalność gospodarczą).	
Realizator projektu; - Urząd Miasta i Gminy - Referat rolnictwa, gospodarki gruntami i ochrony środowiska+ Specjalista ds. inicjatyw i działalności gospodarczej	Beneficjenci: - rolnicy - osoby prowadzące działalność gospodarczą - bezrobotni - absolwenci szkół - inwestorzy
Potencjalni partnerzy i odnoszone przez nich korzyści: Urząd Marszałkowski Województwa Kujawsko Pomorskiego Ministerstwo Rolnictwa i Rozwoju Wsi Regionalny Oddział ARiMR Terenowy ODR Gminne Centrum Wspierania Rolnictwa i Przedsiębiorczości Polska Fundacja Promocji i Rozwoju Małych i Średnich Przedsiębiorstw, Krajowy Fundusz	Potencjalny wkład partnerów w realizację projektu: Urząd Marszałkowski Województwa Kujawsko Pomorskiego Ministerstwo Rolnictwa i Rozwoju Wsi Regionalny Oddział ARiMR ,Terenowy ODR Gminne Centrum Wspierania Rolnictwa i Przedsiębiorczości , Polska Fundacja Promocji i Rozwoju MSP Polska Fundacja Promocji i Rozwoju Małych i Średnich Przedsiębiorstw, Krajowy Fundusz

Poręczeń Kredytowych Banku Gospodarstwa Krajowego (KSFP), Ministerstwo Skarbu Polska Fundacja Promocji i Rozwoju MSP Banki	Poręczeń Kredytowych Banku Gospodarstwa Krajowego (KSFP), Ministerstwo Skarbu, Banki Udział celowy 100 tys. zł			
Warunki rozpoczęcia projektu: -zabezpieczenie środków finansowych na realizację projektu	Czynniki ryzyka: - brak środków finansowych			
Koszt i czas realizacji projektu (łącznie z przygotowaniem projektu): Szacunkowy koszt projektu w latach 2009- 2011: 200 tys. zł				
Łączne szacunkowe koszty i źródła finansowania programu w latach 2008 - 2015	Wydatki ogółem	Budżet Miasta i Gminy	Fundusze Europejskie	Inne
w tys. zł	200	30	70	100
Wskaźniki rezultatu: - liczba udzielonych poręczeń - ilość nowych firm działających w Mieście i Gminie w systemie poręczeń - ilość środków pomocowych UE dla rolników i przedsiębiorców w Mieście i Gminie Mrocza				

Projekt (Nazwa projektu): Identyfikacja barier we współpracy firm z instytucjami publicznymi na terenie Miasta i Gminy Kod projektu: RŁ/MiGMrocza7 Priorytet: 45	Nazwa Programu: Miasto i Gmina przedsiębiorcze gospodarczo i efektywne rolniczo
Krótki opis projektu: Proces rozpoczynania działalności gospodarczej nie jest prosty, ponieważ jest związany z barierami i utrudnieniami, które napotykają przedsiębiorcy oraz rolnicy Miasta i Gminy Mrocza w kontaktach z różnymi instytucjami publicznymi (Urząd Miasta i Gminy, Starostwo Powiatowe, ZUS, Urząd Skarbowy, Banki itd). Program ten ma charakter jednorazowy natomiast niewykluczone jest, że po kilku latach niezbędne będzie jego powtórzenie. Celem programu jest identyfikacja występujących barier i problemów oraz podjęcie działań zmierzających do ich usunięcia, głównie na poziomie lokalnym, poprzez np. zapewnienie dostępu do lepszej informacji, ustalenie korzystniejszych godzin przyjęć interesantów, uproszczenie procedur, itd. .	
Realizator projektu; - Urząd Miasta i Gminy - Referat rolnictwa, gospodarki gruntami i ochrony środowiska+ Specjalista ds. inicjatyw i działalności gospodarczej	Beneficjenci: - rolnicy - osoby prowadzące działalność gospodarczą - bezrobotni - absolwenci szkół - inwestorzy
Potencjalni partnerzy i odnoszone przez nich korzyści: Urząd Marszałkowski Województwa Kujawsko Pomorskiego Ministerstwo Rolnictwa i Rozwoju Wsi Regionalny Oddział ARiMR Terenowy ODR Gminne Centrum Wspierania Rolnictwa i Przedsiębiorczości Polska Fundacja Promocji i Rozwoju Małych i Średnich Przedsiębiorstw, Polska Fundacja	Potencjalny wkład partnerów w realizację projektu: Urząd Marszałkowski Województwa Kujawsko Pomorskiego Ministerstwo Rolnictwa i Rozwoju Wsi Regionalny Oddział ARiMR ,Terenowy ODR Gminne Centrum Wspierania Rolnictwa i Przedsiębiorczości , Polska Fundacja Promocji i Rozwoju MSP Polska Fundacja Promocji i Rozwoju Małych i Średnich Przedsiębiorstw,

Promocji i Rozwoju MSP Polska Agencja Wspierania Przedsiębiorczości Banki, ZUS, Powiatowy Urząd Pracy		Polska Agencja Wspierania Przedsiębiorczości Banki, ZUS, Powiatowy Urząd Pracy Udział celowy 2 tys. zł		
Warunki rozpoczęcia projektu: -zabezpieczenie środków finansowych na realizację projektu		Czynniki ryzyka: - brak środków finansowych		
Koszt i czas realizacji projektu (łącznie z przygotowaniem projektu): Szacunkowy koszt projektu w w roku 2009: 10 tys. zł				
Łączne szacunkowe koszty i źródła finansowania programu w latach 2008 - 2015	Wydatki ogółem	Budżet Miasta i Gminy	Fundusze Europejskie	Inne
w tys. zł	10	8	0	2
Wskaźniki rezultatu: - liczba ankietowanych lokalnych firm - liczba zidentyfikowanych barier i utrudnień w zakresie lokalnej działalności gospodarczej - ilość zrealizowanych zaleceń projektu				

4.3.3 Program – Miasto i Gmina interesującym miejscem pracy

4.3.3.1 Karta programu – Miasto i Gmina interesującym miejscem pracy

PRIORYTET

TWORZENIE MIEJSC PRACY + ROZWÓJ PRZEDSIĘBIORCZOŚCI LOKALNEJ + DOSTOSOWANIE OBSZARÓW WIEJSKICH MIASTA I GMINY DO STANDARDÓW UNII EUROPEJSKIEJ

1. Nazwa programu Miasto i Gmina interesującym miejscem pracy	2. Nr programu: 4
3.Program służy realizacji celu strategicznego: Wspieranie rozwoju gospodarczego w oparciu o istniejący potencjał środowiska i mieszkańców	
4.Geneza, opis, planowane przedsięwzięcia: Rozwój Miasta i Gminy Mrocza zależy w dużym stopniu od konkurencyjności lokalnych firm i ilości miejsc pracy. Analiza sytuacji na rynku pracy w Mieście i Gminie wykazała, że charakteryzuje się on zróżnicowaną w poszczególnych latach wysokością stopy bezrobocia, która zmieniała się w zależności od: <ul style="list-style-type: none"> ■ popytu na pracę (tworzenie miejsc pracy) ■ podaży pracy (wykształcenie, kwalifikacje, umiejętności, cechy osobowościowe) Miasto i Gmina notuje lepsze od przeciętnych wskaźniki bezrobocia. Według GUS 2006 oraz PUP w Nakłote i Noteciąż w Mieście i Gminie Mrocza było 1151 osób bez pracy, co stanowiło 20,0% ogólnej liczby osób w wieku produkcyjnym (5748), a liczba bezrobotnych przypadająca na 1000 mieszkańców w wieku produkcyjnym wynosiła 200,2 w 2006 roku. W powiecie Nakielskim wskaźnik bezrobocia rejestrowanego wynosił dla porównania 31,4% , w podregionie Bydgoskim 20,3% , a w województwie Kujawsko Pomorskim 22,3% w roku 2006 Analizując bezrobocie w Mieście i Gminie Mrocza w latach 2003 do 2007 według czasu pozostawania na bezrobociu należy zauważyć, że większość bezrobotnych (średnio 80,5%) pozostaje bez pracy od 6 do powyżej 24 miesięcy). Niepokojąco duży był odsetek bezrobotnych pozostający bez pracy powyżej 24 miesięcy – średnio w badanym okresie 38,2% ogółu bezrobotnych Od roku 2006 nastąpiła pozytywna zmiana, ponieważ mniejsza ilość bezrobotnych (średnio 73,6% w okresie 2006-2007) pozostaje bez pracy od 6 do powyżej 24 miesięcy), czyli znacznie mniej niż w okresie 2003-2005 (85,2%). Struktura wiekowa bezrobotnych w Gminie Mrocza to głównie osoby od 18 do 54 lat,	

przeważnie z wykształceniem średnim zawodowym, zasadniczym i podstawowym.

Niepokojąco duży był również odsetek bezrobotnych w przedziale wiekowym 18 do 34 lat - średnio w badanym okresie 47,8% ogółu bezrobotnych, a w latach 2006-7 nieco mniejszy 47,3%.

Realizacja programu powinna służyć zarówno zaspakajaniu potrzeb lokalnych podmiotów gospodarczych w celu utrzymania ich pozycji na rynku oraz zwiększenia konkurencyjności, jak również tworzeniu korzystnych warunków dla aktywizacji gospodarczej mieszkańców, rozpoczynających działalność gospodarczą na terenie Miasta i Gminy.

W ramach programu, którego celem jest: wzrost liczby lokalnych firm, poziomu ich konkurencyjności, liczby zatrudnionych w sektorze MSP, promocji zatrudnienia i ograniczenia bezrobocia planowane są następujące przedsięwzięcia:

I. Aktywizacja osób bezrobotnych i zagrożonych wykluczeniem społecznym, w tym:

- rozszerzenie form poradnictwa zawodowego i pomocy w poszukiwaniu pracy
- popularyzacja usługi centrum kształcenia na odległość w Mroczy
- działania aktywizujące na rzecz osób zagrożonych wykluczeniem społecznym
- aktywizacja młodzieży oraz osób powyżej 50 roku życia

II Poprawa obsługi lokalnego rynku pracy

- podwyższenie jakości usług poradnictwa zawodowego
- podwyższenie jakości organizacji usług szkoleniowych
- monitorowanie lokalnego rynku pracy
- monitorowanie zawodów deficytowych oraz tych, w których występują nadwyżki

III Wspieranie tworzenia nowych miejsc pracy

- kształtowanie i promowanie postaw aktywizujących przedsiębiorczość wśród bezrobotnych
- promowanie samozatrudnienia
- pomoc dla osób rozpoczynających działalność gospodarczą w dostępie do wiedzy i doradztwa
- pomoc dla lokalnych przedsiębiorców oraz inwestorów w postaci ulg podatkowych i zwolnień

5. Powiązania z programami:

Nr 1. Miasto i Gmina ekologiczne i czyste
Nr 2. Miasto i Gmina sprawne komunikacyjne

Nr 3. Miasto i Gmina przedsiębiorcze gospodarczo i efektywne rolniczo

Nr 5. Miasto i Gmina przyjazne dla mieszkańców i inwestorów

Nr 6. Żyjemy razem i zdrowo

Nr 7. Miasto i Gmina miejscem sportu, rekreacji i turystyki

Nr 8. Edukacja wszystkich

Nr 9. Miasto i Gmina bezpieczne

Nr10 Kultura bez granic

Nr11 e-Mroczka

Nr12 Przyjazne Miasto i Gmina

7. Partnerzy:

- Urząd Marszałkowski Województwa Kujawsko Pomorskiego

- Urząd Miasta i Gminy

- Miejsko Gminny Ośrodek Pomocy Społecznej

- Rady sołeckie

- Powiatowy Urząd Pracy

- Państwowy Fundusz Rehabilitacji Osób

Niepełnosprawnych

6. Zgodność programu z dokumentami strategicznymi regionu i kraju: (nazwa dokumentu, cel, priorytet, działanie)

Strategia Rozwoju Kraju 2007 – 2015: Priorytet: 3
Narodowa Strategia Spójności 2007 – 2013: Cele horyzontalne: 2, 4

Strategia Rozwoju Województwa Kujawsko pomorskiego 2007 – 2020:

Priorytetowy obszar działań 1: Rozwój nowoczesnej gospodarki

■ Działanie 1.1; poddziałanie: 1.1.1;

■ Działanie 1.2; poddziałania: 1.2.1; 1.2.2

Priorytetowy obszar działań 3: Rozwój zasobów ludzkich

■ Działanie 3.3; poddziałania: 3.3.1; 3.3.2

Działanie 3.5; poddziałanie: 3.5.2

Strategia Gospodarcza Rządu „Przedsiębiorczość-Rozwój-Praca.

Potencjalne źródła finansowania:

- budżet Miasta i Gminy

- fundusze europejskie

- fundusze budżetu państwa

- fundusz pracy

- państwowy fundusz rehabilitacji osób niepełnosprawnych

- Lokalne Centrum Wspierania Rolnictwa i Przedsiębiorczości				
- Lokalne Centrum Edukacji Europejskiej				
8. Beneficjenci programu:				
- pracodawcy				
- osoby podejmujące działalność gospodarczą				
- osoby zagrożone bezrobociem (niepełnosprawne, powyżej 50 roku życia)				
- bezrobotni				
- inwestorzy				
- absolwenci szkół				
- organizacje i instytucje okołobiznesowe				
9. Jednostka wiodąca (osoba) odpowiedzialna za realizację programu:				
Lokalne Centrum Wspierania Przedsiębiorczości i Rolnictwa oraz Specjalista ds. inicjatyw i działalności gospodarczej Urzędu Miasta i Gminy + Referat Ewidencji Ludności UG				
10. Łączne szacunkowe koszty i źródła finansowania programu w latach 2008 - 2015	Wydatki ogółem	Budżet Miasta i Gminy	Fundusze Europejskie	Inne
w tys. zł	24	4	0	20
11. Wskaźniki rezultatu:				
- stopa bezrobocia				
- wskaźnik zatrudnienia				
- liczba powstałych miejsc pracy na terenie Miasta i Gminy				
- liczba osób podejmująca samozatrudnienie				

4.3.4.2 Karty projektów programu – Miasto i Gmina interesującym miejscem pracy

Projekt (Nazwa projektu): Realizacja programu szkoleń, praktyk dla osób rozpoczynających działalność gospodarczą Kod projektu: RŁ/MiGMrocza8 Priorytet: 50	Nazwa Programu: Miasto i Gmina interesującym miejscem pracy
Krótki opis projektu: Celem tego projektu jest organizacja szkoleń, praktyk i wymiany doświadczeń, aby przygotować zainteresowanych w Mieście i Gminie Mrocza do prowadzenia przez nich samodzielnej działalności gospodarczej, zwłaszcza w sferze usług, przetwórstwa i produkcji, które są wspierane konkretnymi działaniami rządu oraz Unii Europejskiej poprzez dostęp do programów pomocowych przeznaczonych dla tego sektora Przygotowanie osób ma polegać na ich udziale w cyklu warsztatów edukacyjnych z zakresu przedsiębiorczości oraz w organizowanych praktykach i wymianach doświadczeń. Główne zadanie w tym zakresie należy powierzyć specjalistom Polskiej Agencji Rozwoju Przedsiębiorczości, przy udziale Lokalnego Centrum Edukacji Europejskiej i innych instytucji z Powiatu Nakielskiego.	
Realizator projektu; - Urząd Miasta i Gminy - Referat rolnictwa, gospodarki gruntami i ochrony środowiska+ Specjalista ds. inicjatyw i działalności gospodarczej	Beneficjenci: - rolnicy - osoby prowadzące działalność gospodarczą - bezrobotni - absolwenci szkół - inwestorzy
Potencjalni partnerzy i odnoszone przez nich korzyści: Urząd Marszałkowski Województwa	Potencjalny wkład partnerów w realizację projektu: Urząd Marszałkowski Województwa Kujawsko

Kujawsko Pomorskiego Ministerstwo Rolnictwa i Rozwoju Wsi Regionalny Oddział ARiMR Terenowy ODR Miejsko Gminne Centrum Wspierania Rolnictwa i Przedsiębiorczości Polska Fundacja Promocji i Rozwoju Małych i Średnich Przedsiębiorstw, Polska Fundacja Promocji i Rozwoju MSP Polska Agencja Wspierania Przedsiębiorczo- ści Powiatowy Urząd Pracy		Pomorskiego Ministerstwo Rolnictwa i Rozwoju Wsi Regionalny Oddział ARiMR ,Terenowy ODR Gminne Centrum Wspierania Rolnictwa i Przedsiębiorczości , Polska Fundacja Promocji i Rozwoju MSP Polska Fundacja Promocji i Rozwoju Małych i Średnich Przedsiębiorstw, Polska Agencja Wspierania Przedsiębiorczo- ści, Powiatowy Urząd Pracy Udział celowy 20 tys. zł		
Warunki rozpoczęcia projektu: -zabezpieczenie środków finansowych na realizację projektu		Czynniki ryzyka: - brak środków finansowych		
Koszt i czas realizacji projektu (łącznie z przygotowaniem projektu): Szacunkowy koszt projektu w w roku 2009: 24 tys. zł				
Łączne szacunkowe koszty i źródła finanso- wania programu w latach 2008 - 2015	Wydatki ogółem	Budżet Miasta i Gminy	Fundusze Europejskie	Inne
w tys. zł	24	4	0	20
Wskaźniki rezultatu: - liczba szkoleń - liczba praktyk biznesowych - ilość nowych firm działających w Mieście i Gminie - ilość środków pomocowych UE dla rolników i przedsiębiorców w Mieście i Gminie Mrocza				

4.3.5 Program – Miasto i Gmina przyjazna dla mieszkańców i inwestorów

4.3.5.1 Karta programu – Miasto i Gmina przyjazna dla mieszkańców i inwestorów

PRIORYTET

**WZROST JAKOŚCI ŻYCIA MIESZKAŃCÓW + ROZWÓJ PRZEDSIĘBIORCZOŚCI
LOKALNEJ + DOSTOSOWANIE OBSZARÓW WIEJSKICH MIASTA I GMINY DO
STANDARDÓW UNII EUROPEJSKIEJ**

1. Nazwa programu Miasto i Gmina przyjazna dla mieszkańców i inwestorów	2. Nr programu: 5
3.Program służy realizacji celu strategicznego: Wspieranie rozwoju gospodarczego w oparciu o istniejący potencjał środowiska i mieszkańców Rozbudowa infrastruktury technicznej dla zapewnienia wysokiej jakości życia mieszkańców	
4.Geneza, opis, planowane przedsięwzięcia: Warunki mieszkaniowe oraz szeroka dostępność do infrastruktury komunalnej mają decydujący wpływ na jakość życia mieszkańców. Aktualny stan zasobów mieszkaniowych nie gwarantuje samodzielnego mieszkania dla każdej rodziny. Problemem jest nie tylko dekapitalizacja dużej części zasobów mieszkaniowych, związanych z infrastrukturą, ale także ich niska jakość, wiek i nie spełnianie szeregu norm technicznych, szczególnie związanych z ochroną ciepłą budynków. Dla ograniczenia deficytu mieszkań i poprawy warunków mieszkaniowych niezbędna jest realizacja nowego budownictwa, szczególnie indywidualnego, kompleksowa modernizacja części zasobów mieszkaniowych z uwzględnieniem ładu przestrzennego i podniesienia standardów technicznych.	

Główne problemy które stały się przyczyną wyboru tego programu wynikają z:

- wzrostu ilości rodzin, których sytuacja materialna uniemożliwia utrzymanie własnych mieszkań, co z kolei powoduje zapotrzebowanie na lokale socjalne
- braku oferty mieszkaniowej dla rodzin średnio zamożnych, szczególnie ludzi młodych
- zaległości związane z zasobami mieszkaniowymi i infrastrukturą komunalną
- potrzebą rewitalizacji określonych w analizie taksonomicznej sołectw
- brakiem uzbrojonych w infrastrukturę komunalną terenów przewidzianych na inwestycje
- brakiem atrakcyjnej oferty pod budownictwo rezydentalne dla zamożnych osób
- dużego udziału przestrzeni publicznej o niskiej jakości

Celem programu jest podniesienie poziomu jakości życia mieszkańców Miasta i Gminy oraz zwiększenie atrakcyjności zamieszkania. Realizacja programu przyczyni się do ograniczenia deficytu mieszkań, poprawy warunków zamieszkania, ograniczenia migracji ludności, a także rozwoju gospodarczego Miasta i Gminy.

Program „Miasto i Gmina przyjazna dla mieszkańców i inwestorów” kierowany jest przede wszystkim do mieszkańców Miasta i Gminy oraz także do inwestorów oraz do tych, którzy chcieliby zamieszkać na terenie Miasta i Gminy. Działania w ramach tego programu przyczynią się do:

- wspierania rozwoju mieszkalnictwa, szczególnie indywidualnego
- tworzenia rezerw uzbrojonych terenów pod różnego rodzaju inwestycje
- rewitalizacji obszarów problemowych (sołectw) w celu aktywizacji ich potencjału i poziomu społeczno gospodarczego

5. Powiązania z programami:

Nr 1. Miasto i Gmina ekologiczne i czyste

Nr 2. Miasto i Gmina sprawne komunikacyjnie

Nr 3. Miasto i Gmina przedsiębiorcze gospodarczo i efektywne rolniczo

Nr 4. Miasto i Gmina interesującym miejscem pracy

Nr 6. Żyjemy razem i zdrowo

Nr 7. Miasto i Gmina miejscem sportu, rekreacji i turystyki

Nr 8. Edukacja wszystkich

Nr 9. Miasto i Gmina bezpieczne

Nr10 Kultura bez granic

Nr11 e-Mrocza

Nr12 Przyjazne Miasto i Gmina

7. Partnerzy:

- Urząd Marszałkowski Województwa Kujawsko Pomorskiego

- Urząd Miasta i Gminy

- Miejsko Gminny Ośrodek Pomocy Społecznej

- Rady sołeckie

- Zakład Robót Publicznych w Mroczy

- Pomorska Spółka Gazownicza Sp.z o.o

- Grupa ENEA SA Oddział w Bydgoszczy

- Spółdzielnie mieszkaniowe

- Towarzystwa budownictwa społecznego

- Developerzy

- Lokalne Centrum Wspierania Rolnictwa i Przedsiębiorczości

- Lokalne Centrum Edukacji Europejskiej

6. Zgodność programu z dokumentami strategicznymi regionu i kraju: (nazwa dokumentu, cel, priorytet, działanie

Strategia Rozwoju Kraju 2007 – 2015: Priorytet: 2,6

Narodowa Strategia Spójności 2007 – 2013: Cele horyzontalne: 3, 5

Strategia Rozwoju Województwa Kujawsko pomorskiego 2007 – 2020:

Priorytetowy obszar działań 2: Unowocześnienie struktury funkcjonalno przestrzennej regionu.

■ Działanie 2.1; poddziałanie: 2.1.2 ;

■ Działanie 2.2; poddziałania: 2.2.3 ; 2.2.4

Działanie 2.5; poddziałania: 2.5.1; 2.5.2

Potencjalne źródła finansowania:

- budżet Miasta i Gminy

- fundusze europejskie

- fundusze budżetu państwa

- środki inwestorów prywatnych

8. Beneficjenci programu:

<ul style="list-style-type: none"> - mieszkańcy Miasta i Gminy - osoby prowadzące działalność gospodarczą - inwestorzy - absolwenci szkół - osoby przybywające do Miasta i Gminy w celach biznesowych, rekreacyjnych i turystycznych 				
9. Jednostka wiodąca (osoba) odpowiedzialna za realizację programu: Referat inwestycji i gospodarki przestrzennej UG, Lokalne Centrum Wspierania Przedsiębiorczości i Rolnictwa oraz Specjalista ds. inicjatyw i działalności gospodarczej Urzędu Miasta i Gminy				
10. Łączne szacunkowe koszty i źródła finansowania programu w latach 2008 - 2015	Wydatki ogółem	Budżet Miasta i Gminy	Fundusze Europejskie	Inne
w tys. zł	600	300	300	0
11. Wskaźniki rezultatu: <ul style="list-style-type: none"> - poziom zaspokojenia potrzeb mieszkaniowych - wzrost wskaźnika TMR sołectw - ilość nowo wybudowanych mieszkań, domów na terenie Miasta i Gminy - ilość uzbrojonych terenów pod inwestycje 				

4.3.5.2 Karty projektów programu – Miasto i Gmina przyjazne dla mieszkańców i inwestorów

Projekt (Nazwa projektu): Uzbrojenie terenów pod inwestycje Kod projektu: GK/MiGMrocz2 Priorytet: 70	Nazwa Programu: Miasto i Gmina przyjazne dla mieszkańców i inwestorów
Krótki opis projektu: Brak uzbrojonych terenów inwestycyjnych jest podstawowym problemem Miasta i Gminy w zakresie rozwoju budownictwa mieszkaniowego. Realizacja projektu przyczyni się do przygotowania szerokiej oferty adresowanej głównie do mieszkańców oraz inwestorów na temat Miejsko Gminnego Zasobu Terenów Inwestycyjnych (MGZTI) i możliwości realizacji na tym terenie różnego rodzaju inwestycji zgodnie z miejscowymi planami zagospodarowania przestrzennego.	
Realizator projektu; - Urząd Miasta i Gminy - Referat inwestycji i gospodarki przestrzennej+ Specjalista ds. inicjatyw i działalności gospodarczej	Beneficjenci: - mieszkańcy - osoby prowadzące działalność gospodarczą - absolwenci szkół - inwestorzy - osoby przybywające do Miasta i Gminy w celach biznesowych, rekreacyjnych i turystycznych
Potencjalni partnerzy i odnoszone przez nich korzyści: Urząd Marszałkowski Województwa Kujawsko Pomorskiego Miejsko Gminne Centrum Wspierania Rolnictwa i Przedsiębiorczości Polska Fundacja Promocji i Rozwoju Małych i Średnich Przedsiębiorstw, Polska Fundacja Promocji i Rozwoju MSP Polska Agencja Wspierania Przedsiębiorczości	Potencjalny wkład partnerów w realizację projektu: Urząd Marszałkowski Województwa Kujawsko Pomorskiego Miejsko Gminne Centrum Wspierania Rolnictwa i Przedsiębiorczości , Polska Fundacja Promocji i Rozwoju MSP Polska Fundacja Promocji i Rozwoju Małych i Średnich Przedsiębiorstw, Polska Agencja Wspierania Przedsiębiorczości,

Warunki rozpoczęcia projektu: -zabezpieczenie środków finansowych na realizację projektu		Czynniki ryzyka: - brak środków finansowych		
Koszt i czas realizacji projektu (łącznie z przygotowaniem projektu): Szacunkowy koszt projektu w latach 2009 - 2015: 600 tys. zł				
Łączne szacunkowe koszty i źródła finansowania programu w latach 2008 - 2015	Wydatki ogółem	Budżet Miasta i Gminy	Fundusze Europejskie	Inne
w tys. zł	600	300	300	0
Wskaźniki rezultatu: - ilość uzbrojonych terenów po inwestycje - ilość nowych inwestorów w MGZTI - stopień zspokojenia potrzeb mieszkaniowych na terenie Miasta i Gminy				

4.3.6 Program – Żyjmy razem i zdrowo

4.3.6.1 Karta programu – Żyjmy razem i zdrowo

PRIORYTET

INTEGRACJA SPOŁECZNA + WZROST JAKOŚCI ŻYCIA MIESZKAŃCÓW

1. Nazwa programu Żyjmy razem i zdrowo	2. Nr programu: 6
3. Program służy realizacji celu strategicznego: Wspieranie rozwoju podmiotowości indywidualnej i wspólnotowej Rozbudowa infrastruktury technicznej dla zapewnienia wysokiej jakości życia mieszkańców	
4. Geneza, opis, planowane przedsięwzięcia: Wzrost tempa życia (długotrwały stres, nieodpowiednie odżywianie) są coraz częściej powodem występowania stanów chorobowych u mieszkańców Miasta i Gminy. Brak umiejętności radzenia sobie w trudnych sytuacjach życiowych powoduje różnego rodzaju zachowania patologiczne. Na wpływ negatywnych czynników narażone są szczególnie osoby młode, dlatego profilaktyka uzależnień jest bardzo istotnym elementem poprawy kondycji zdrowotnej mieszkańców Miasta i Gminy. Na terenie miasta i gminy ochroną zdrowia zajmują się: <ul style="list-style-type: none"> ■ Niepubliczny Zakład Opieki Zdrowotnej „AWICENNA” w Mroczy w zakresie podstawowej opieki zdrowotnej (gabinet lekarza ogólnego -2, ginekolog-2, pediatry – 1, pielęgniarki 7, w tym dyplomowane 4 oraz 3 środowiskowe, położna – 1) ■ Niepubliczny Zakład Opieki Zdrowotnej „AMICUS” w Mroczy – Przychodnia Lekarz Rodzinny, ■ Niepubliczny Zakład Opieki Zdrowotnej „EURO -DENT” w Mroczy – Przychodnia Świadczenia w zakresie ochrony zdrowia realizowane są w siedmiu poradniach: poradnia ogólna w Mroczy i Witosławiu, <ul style="list-style-type: none"> ■ poradnia ogólna w Mroczy i Witosławiu ■ poradnia dziecięca, ■ poradnia kobieca, ■ poradnia stomatologiczna w Mroczy, Witosławiu oraz w szkole podstawowej Specjalistyczna opieka zdrowotna jest realizowana przez szpital powiatowy w Nakle n/Notecią. W roku 2007 odnotowano największą ilość zachorowań z powodu: chorób układu oddechowego – 204 przypadków, zewnętrzne przyczyny urazów i zatruc – 91 przypadków oraz chorób układu trawiennego – 74 przypadków na ogólną ilość 731 zachorowań (dane NZOZ „AWICENNA” w Mroczy) Nakłady budżetu miasta i gminy na ochronę zdrowia w zakresie przeciwdziałania alkoholizmowi zmalały w okresie od 2003 do 2007 o 2,3%, a w 2007 r. wyniosły one 71.791	

PLN .

Na terenie miasta i gminy opieką społeczną zajmują się: Miejsko Gminny Ośrodek Pomocy Społecznej w Mroczy, który realizuje ustawowo zadania własne i zlecone oraz Warsztat Terapii Zajęciowej Ośrodek Wsparcia „Nasz Dom”.

Nakłady budżetu miasta i gminy na opiekę społeczną w okresie od 2003 do 2007 wzrosły o około 112,3% osiągając poziom 5.244.360 PLN w 2007 roku, w tym na usługi opiekuńcze 84.500 PLN, dodatki mieszkaniowe 325.530 PLN, zasiłki i pomoc w naturze 408.012 PLN.

Najczęstszymi powodami korzystania z opieki społecznej w okresie od 2003 do 2007 były problemy: bezrobocie, niepełnosprawność, długotrwała choroba oraz bezradność.

Budynek MGOPS w Mroczy w zakresie wymogów dotyczących pomieszczeń i wyposażenia nie spełnia aktualnie standardów określonych w rozporządzeniu Ministerstwa Zdrowia i Opieki Społecznej oraz Rady Ministrów z dnia 22.06.2005 r (Dz.U. Nr 116, poz.985). W mieście i Gminie brak jest takich placówek jak noclegownia, mieszkań socjalnych, klubu integracji społecznej oraz środowiskowego domu samopomocy. W kolejnych latach planuje się sukcesywne zwiększanie nakładów na pomoc społeczną oraz inwestycje poprawiające możliwości rozwoju usług opiekuńczych i specjalistycznych w mieście i Gminie, w tym także przy udziale lokalnych organizacji pozarządowych.

Dlatego wśród działań priorytetowych należy uwzględnić również działania ukierunkowane na zapobieganie chorobom, wydłużanie długości życia, prewencję niepełnosprawności, likwidację barier architektonicznych i transportowych oraz promowanie zdrowia poprzez poprawę stanu wiedzy mieszkańców na temat profilaktyki i ochrony zdrowia.

Program przeznaczony jest dla wszystkich mieszkańców Miasta i Gminy, szczególnie ukierunkowany jest na dzieci, młodzież i osoby niepełnosprawne. Celem programu jest poprawa stanu zdrowia mieszkańców i jakości ich życia oraz jakości i efektywności pomocy społecznej.

5. Powiązania z programami:

Nr 1. Miasto i Gmina ekologiczna i czyste

Nr 2. Miasto i Gmina sprawne komunikacyjnie

Nr 3. Miasto i Gmina przedsiębiorcze gospodarczo i efektywne rolniczo

Nr 4. Miasto i Gmina interesującym miejscem pracy

Nr 5. Miasto i Gmina przyjazne dla mieszkańców i inwestorów

Nr 7. Miasto i Gmina miejscem sportu, rekreacji i turystyki

Nr 8. Edukacja wszystkich

Nr 9. Miasto i Gmina bezpieczne

Nr10 Kultura bez granic

Nr11 e-Mrocza

Nr12 Przyjazne Miasto i Gmina

7. Partnerzy:

- Urząd Marszałkowski Województwa Kujawsko Pomorskiego

- Urząd Miasta i Gminy

- Miejsko Gminny Ośrodek Pomocy Społecznej

- Rady sołeckie

- Policja

- Straż Miejsko Gminna

- Zakłady Opieki Zdrowotnej w Mroczy

- Stacja Sanitarno Epidemiologiczna

- Lokalne Centrum Edukacji Europejskiej

6. Zgodność programu z dokumentami strategicznymi regionu i kraju: (nazwa dokumentu, cel, priorytet, działanie

Strategia Rozwoju Kraju 2007 – 2015: Priorytet: 2,6

Narodowa Strategia Spójności 2007 – 2013: Cele horyzontalne: 2, 3

Strategia Rozwoju Województwa Kujawsko pomorskiego 2007 – 2020:

Priorytetowy obszar działań 2: Unowocześnienie struktury funkcjonalno przestrzennej regionu.

■ Działanie 2.4; poddziałania: 2.4.1; 2.4.2

Priorytetowy obszar działań 3: Rozwój zasobów ludzkich

■ Działanie 3.4; poddziałania: 3.4.1; 3.4.2; 3.4.3

Działania 3.5; poddziałania: 3.5.1; 3.5.2

Potencjalne źródła finansowania:

- budżet Miasta i Gminy

- fundusze europejskie

- fundusze budżetu państwa

- środki inwestorów prywatnych

8. Beneficjenci programu:

<ul style="list-style-type: none"> - dzieci i młodzież - osoby dorosłe - osoby niepełnosprawne - osoby uzależnion 				
9. Jednostka wiodąca (osoba) odpowiedzialna za realizację programu: Zakłady Opieki Medycznej w Mroczy, Miejsko Gminny Ośrodek Pomocy Społecznej, Referat Ewidencji Ludności Urzędu Miasta i Gminy				
10. Łączne szacunkowe koszty i źródła finansowania programu w latach 2008 - 2015	Wydatki ogółem	Budżet Miasta i Gminy	Fundusze Europejskie	Inne
11. Wskaźniki rezultatu: <ul style="list-style-type: none"> - liczba mieszkańców Miasta i Gminy objęta badaniami - wzrost wskaźnika TMR sołectw - liczba mieszkańców Miasta i Gminy objęta profilaktyką - ilość zabiegów rehabilitacyjnych - % wzrost nakładów na profilaktykę - ilość osób niepełnosprawnych zatrudnionych w zakładzie pracy chronionej - ilość bezdomnych w schronisku dla bezdomnych - ilość osób w mieszkaniach socjalnych 				

4.3.6.2 Karty projektów programu – Żyjmy razem i zdrowo

Projekt (Nazwa projektu): Pomoc w zwiększeniu jakości usług zdrowotnych w Mieście i Gminie Kod projektu: III/3/1 Priorytet:	Nazwa Programu: Żyjmy razem i zdrowo
Krótki opis projektu: Celem niniejszego programu jest dostosowanie istniejących budynków: Zakładów Opieki Zdrowotnej w Mroczy oraz Miejsko Gminnego Ośrodka Pomocy Społecznej w Mroczy do obowiązujących standardów zgodnych z rozporządzeniem Ministerstwa Zdrowia i Opieki Społecznej poprzez likwidację barier architektonicznych poprawiających dostęp do tych placówek osobom niepełnosprawnym i starszym. Realizacja programu ma zapewnić również poprawę jakości i dostępności usług zdrowotnych w Mieście i Gminie w oparciu o szczegółową analizę potrzeb mieszkańców poszczególnych sołectw Miasta i Gminy Mrocza. Program zapewni także większe zadowolenie społeczne ze świadczonych usług zdrowotnych i związanych z opieką społeczną w Mieście i Gminie Mrocza.	
Realizator projektu; Referat Inwestycji, Gospodarki Przestrzennej Urzędu Miasta i Gminy we współpracy z Zakładami Opieki Zdrowotnej w Mroczy i Miejsko Gminnym Ośrodkiem Pomocy Społecznej w Mroczy	Beneficjenci: <ul style="list-style-type: none"> - osoby niepełnosprawne - osoby starsze i chore
Potencjalni partnerzy i odnoszone przez nich korzyści: Urząd Marszałkowski Województwa Kujawsko Pomorskiego Państwowy Fundusz Rehabilitacji Osób Niepełnosprawnych	Potencjalny wkład partnerów w realizację projektu: Urząd Marszałkowski Województwa Kujawsko Pomorskiego Państwowy Fundusz Rehabilitacji Osób Niepełnosprawnych

Powiatowym Centrum Pomocy Rodzinie w Nakle n/Notecią.				
Warunki rozpoczęcia projektu: -zabezpieczenie srodków finansowych na realizację projektu		Czynniki ryzyka: - brak środków finansowych		
Koszt i czas realizacji projektu (łącznie z przygotowaniem projektu): Szacunkowy koszt projektu w latach 2008 - 2009: 300 tys. zł				
Łączne szacunkowe koszty i źródła finansowania programu w latach 2008 - 2015	Wydatki ogółem	Budżet Miasta i Gminy	Fundusze Europejskie	Inne
w tys. zł	300	100	200	0
Wskaźniki rezultatu: - ilość zlikwidowanych barier architektonicznych - ilość zlikwidowanych barier transportowych				

Projekt (Nazwa projektu): Pomoc w zwiększeniu oferty w zakresie opieki społecznej i kryzysowej w Mieście i Gminie. Kod projektu: III/3/2 Priorytet:	Nazwa Programu: Żyjmy razem i zdrowo
Krótki opis projektu: W Mieście i Gminie Mrocza realizowana jest rehabilitacja dzieci niepełnosprawnych. Brakuje jednak zajęć rehabilitacyjnych dla niepełnosprawnych dorosłych oraz starszych osób. Brak jest również placówki socjalnej – noclegowni oraz mieszkań socjalnych, zakładu pracy chronionej stąd konieczność jej budowy. Podobny problem dotyczy kilku sąsiednich gmin, stąd wskazane jest rozważenie koncepcji budowy takiego obiektu wspólnymi siłami gmin, które byłyby zainteresowane takim rozwiązaniem. Celem niniejszego programu jest rozszerzenie oferty rehabilitacyjnej oraz utworzenie i wyposażenie miejsca dla rehabilitacji dorosłych. Program ma zapewnić mieszkańcom Miasta i Gminy Mrocza lepsze warunki do korzystania z pomocy społecznej oraz lepsze możliwości dla działań w sytuacjach kryzysowych. Realizacja programu ma zapewnić również poprawę jakości i dostępności usług społecznych w Mieście i Gminie oraz w Powiecie Nakielskim w oparciu o szczegółową analizę w tym zakresie potrzeb mieszkańców poszczególnych sołectw Miasta i Gminy Mrocza oraz sąsiednich gmin. Program zapewni także większe zadowolenie społeczne ze świadczonych usług społecznych w Mieście i Gminie Mrocza oraz w Miasto i Gminach sąsiednich w przypadku ich udziału w rozwiązaniu istniejącego na tym terenie problemu.	
Realizator projektu; Referat Inwestycji, Gospodarki Przestrzennej Urzędu Miasta i Gminy we współpracy z Zakładami Opieki Zdrowotnej w Mroczy i Miejsko Gminnym Ośrodkiem Pomocy Społecznej w Mroczy	Beneficjenci: - osoby niepełnosprawne - osoby starsze i chore
Potencjalni partnerzy i odnoszone przez nich korzyści: Urząd Marszałkowski Województwa Kujawsko Pomorskiego Państwowy Fundusz Rehabilitacji Osób Niepełnosprawnych Powiatowym Centrum Pomocy Rodzinie w Nakle n/Notecią.	Potencjalny wkład partnerów w realizację projektu: Urząd Marszałkowski Województwa Kujawsko Pomorskiego Państwowy Fundusz Rehabilitacji Osób Niepełnosprawnych

Warunki rozpoczęcia projektu: -zabezpieczenie środków finansowych na realizację projektu		Czynniki ryzyka: - brak środków finansowych		
Koszt i czas realizacji projektu (łącznie z przygotowaniem projektu): Szacunkowy koszt projektu w latach 2009 - 2015: 2000 tys. zł				
Łączne szacunkowe koszty i źródła finansowania programu w latach 2008 - 2015	Wydatki ogółem	Budżet Miasta i Gminy	Fundusze Europejskie	Inne
w tys. zł	2000	900	600	500
Wskaźniki rezultatu: - ilość zabiegów rehabilitacyjnych - % wzrost nakładów na profilaktykę - ilość osób niepełnosprawnych zatrudnionych w zakładzie pracy chronionej - ilość bezdomnych w schronisku dla bezdomnych - ilość osób w mieszkaniach socjalnych				

4.3.7 Program – Miasto i Gmina miejscem sportu, rekreacji i turystyki

4.3.7.1 Karta programu – Miasto i Gmina miejscem sportu, rekreacji i turystyki

PRIORYTET

ROZWÓJ TURYSTYKI + ROZWÓJ PRZEDSIĘBORCZOŚCI LOKALNEJ + WZROST JAKOŚCI ŻYCIA MIESZKAŃCÓW

1. Nazwa programu Miasto i Gmina miejscem sportu, rekreacji i turystyki	2. Nr programu: 7
3.Program służy realizacji celu strategicznego: Wspieranie rozwoju gospodarczego w oparciu o istniejący potencjał środowiska i mieszkańców Rozbudowa infrastruktury technicznej dla zapewnienia wysokiej jakości życia mieszkańców	
4.Geneza, opis, planowane przedsięwzięcia: Rozwój infrastruktury turystycznej jest istotnym elementem tworzenia warunków dla wypoczynku i rekreacji mieszkańców Miasta i Gminy Mrocza oraz potencjalnych turystów, a także źródłem przyszłych dochodów. Program przyczyni się do uruchomienia kampingów, sieci placów zabaw, bazy obsługi turystyki rowerowej, konnej itp, koordynacji i komercjalizacji usług turystycznych. W ramach programu przewiduje się budowa infrastruktury turystycznej oraz sportowo-rekreacyjnej na terenie miasta i gminy , która będzie kolejnym ważnym przedsięwzięciem rozwoju turystyki, sportu i rekreacji w Mieście i Gminie Mrocza. Program zapewni mieszkańcom i potencjalnym turystom wykorzystanie obiektów dla rozwoju kultury fizycznej, organizacji lokalnych oraz ponad lokalnych imprez, spotkań. W Mieście i Gminie Mrocza w poszczególnych sołectwach brak jest szeregu obiektów, które między innymi związane są z szeroko pojętą kulturą również kulturą fizyczną i sportem. Istnieje więc konieczność ich budowy, aby zapewnić mieszkańcom Miasta i Gminy lepsze możliwości rozwoju i wykorzystania wolnego czasu. Należy zwrócić szczególną uwagę, że w Unii Europejskiej kładzie się ogromny nacisk na rozwój aktywnych form wypoczynku i przeznaczają się na ten cel dość duże środki. Istniejące na terenie Miasta i Gminy urządzenia i obiekty sportowe oraz turystyczne nie są w odpowiednim stanie technicznym, dlatego niezbędne będą przedsięwzięcia, które zapewnią im właściwy standard. W ramach programu przewiduje się: <ul style="list-style-type: none"> ■ podniesienie standardu infrastruktury sportowej, rekreacyjnej i turystycznej poprzez ich modernizację ■ budowę nowych obiektów, w tym centrum turystyki i rekreacji 	

■ rozwój bazy sportowo, rekreacyjno turystycznej w poszczególnych sołectwach				
5. Powiązania z programami: Nr 1. Miasto i Gmina ekologiczne i czyste Nr 2. Miasto i Gmina sprawne komunikacyjnie Nr 3. Miasto i Gmina przedsiębiorcze gospodarczo i efektywne rolniczo Nr 4. Miasto i Gmina interesującym miejscem pracy Nr 5. Miasto i Gmina przyjazna dla mieszkańców i inwestorów Nr 6. Żyjmy razem i zdrowo Nr 8. Edukacja wszystkich Nr 9. Miasto i Gmina bezpieczne Nr10 Kultura bez granic Nr11 e-Mrocza Nr12 Przyjazne Miasto i Gmina 7. Partnerzy: - Urząd Marszałkowski Województwa Kujawsko Pomorskiego - Urząd Miasta i Gminy - Rady sołeckie i osiedlowe - Okręgowe Związki Sportowe - Lokalne Organizacje Pozarządowe - Lokalne Centrum Wspierania Rolnictwa i Przedsiębiorczości - Lokalne Centrum Edukacji Europejskiej - Sponsorzy prywatni - Ministerstwo Sportu i Turystyki		6. Zgodność programu z dokumentami strategicznymi regionu i kraju: (nazwa dokumentu, cel, priorytet, działanie) Strategia Rozwoju Kraju 2007 – 2015: Priorytet: 2,6 Narodowa Strategia Spójności 2007 – 2013: Cele horyzontalne: 2 Strategia Rozwoju Województwa Kujawsko pomorskiego 2007 – 2020: Priorytetowy obszar działań 1: Rozwój nowoczesnej gospodarki ■ Działanie 1.3; poddziałania: 1.3.1; 1.3.2 Priorytetowy obszar działań 2: Unowocześnienie struktury funkcjonalno przestrzennej regionu. ■ Działanie 2.4; poddziałania: 2.4.1; 2.4.2 Priorytetowy obszar działań 3: Rozwój zasobów ludzkich ■ Działanie 3.4; poddziałania: 3.4.2; ■ Działania 3.5; poddziałania: 3.5.2 Potencjalne źródła finansowania: - budżet Miasta i Gminy - fundusze europejskie - fundusze budżetu państwa – Ministerstwa Sportu i Turystyki - środki inwestorów prywatnych - środki sponsorów i związków sportowych		
8. Beneficjenci programu: - dzieci i młodzież - osoby dorosłe - osoby niepełnosprawne - turyści - kluby sportowe i organizacje pozarządowe				
9. Jednostka wiodąca (osoba) odpowiedzialna za realizację programu: Referat Inwestycji, Gospodarki Przestrzennej UMiG we współpracy z lokalnym Stowarzyszeniem Gospodarstw Agroturystycznych oraz Starostwem Powiatowym w Nakle n/Notecią.				
10. Łączne szacunkowe koszty i źródła finansowania programu w latach 2008 - 2015 w tys. zł	Wydatki ogółem 10400	Budżet Miasta i Gminy 3140	Fundusze Europejskie 5900	Inne 1360
11. Wskaźniki rezultatu: - liczba imprez sportowych - wzrost wskaźnika TMR sołectw - liczba uczestników imprez rekreacyjnych - liczba osób owiedzających gmine w celach turystycznych - długość ścieżek rowerowych oraz szlaków turystycznych				

4.3.7.2 Karty projektów programu – Miasto i Gmina miejscem sportu, rekreacji i turystyki

Projekt (Nazwa projektu): Budowa Internatu na Stadionie Miejskim w Mroczy Kod projektu: TUR/MiGMrocza1 Priorytet: 64		Nazwa Programu: Miasto i Gmina miejscem sportu, rekreacji i turystyki			
Krótki opis projektu: Inwestycja ma na celu doskonalenie infrastruktury sportowej. Oprócz istniejących obiektów istnieje potrzeba pobudowania nowych - dla krzewienia kultury fizycznej i sportu wśród mieszkańców miasta i gminy. Planuje się sfinalizowanie rozpoczętej budowy internatu dla Centrum Przygotowań Olimpijskich na Stadionie Miejskim. Dzięki tej inwestycji powstanie budynek internatu dla Centrum Przygotowań Olimpijskich na Stadionie Miejskim, co zapewni komfortowe warunki i udogodnienia sportowcom spoza terenu Mroczy, którzy będą przygotowywać się do ważnych imprez sportowych.					
Realizator projektu; Referat Inwestycji, Gospodarki Przestrzennej i Mieszkaniowej UG we współpracy z lokalnym Stowarzyszeniem Gospodarstw Agroturystycznych oraz Starostwem Powiatowym w Nakle n/Notecią.		Beneficjenci: - dzieci i młodzież - osoby dorosłe - sportowcy - turyści - osoby prowadzące działalność gospodarczą			
Potencjalni partnerzy i odnoszone przez nich korzyści: - Urząd Marszałkowski Województwa Kujawsko Pomorskiego - Urząd Miasta i Gminy - Okręgowe Związki Sportowe - Lokalne Organizacje Pozarządowe - Lokalne Centrum Wspierania Rolnictwa i Przedsiębiorczości - Lokalne Centrum Edukacji Europejskiej - Sponsorzy prywatni - Ministerstwo Sportu i Turystyki		Potencjalny wkład partnerów w realizację projektu: Urząd Marszałkowski Województwa Kujawsko Pomorskiego Lokalne Organizacje Pozarządowe Lokalne Centrum Wspierania Rolnictwa i Przedsiębiorczości - Lokalne Centrum Edukacji Europejskiej - Sponsorzy prywatni - Ministerstwo Sportu i Turystyki			
Warunki rozpoczęcia projektu: -zabezpieczenie środków finansowych na realizację projektu		Czynniki ryzyka: - brak środków finansowych			
Koszt i czas realizacji projektu (łącznie z przygotowaniem projektu): Szacunkowy koszt projektu w latach 2008 - 2009: 2800 tys. zł					
Łączne szacunkowe koszty i źródła finansowania programu w latach 2008 - 2015 w tys. zł		Wydatki ogółem 2800	Budżet Miasta i Gminy 500	Fundusze Europejskie 1400	Inne 900
Wskaźniki rezultatu: -liczba imprez sportowych -liczba uczestników imprez rekreacyjnych -liczba osób odwiedzających gminę w celach turystycznych					
Projekt (Nazwa projektu): Zagospodarowanie rekreacyjne i turystyczne sołectw		Nazwa Programu: Miasto i Gmina miejscem sportu, rekreacji i turystyki			

Kod projektu: KFiS/MiGMrocza1				
Priorytet: 25				
Krótki opis projektu: Celem projektu jest wybudowanie podstawowej i niezbędnej infrastruktury turystycznej i rekreacyjnej (place zabaw, sieć ścieżek rowerowych, konnych, krajoznawczych, zagospodarowanie terenów przyjeziornych) w sołectwach, w których istnieją warunki dla rozwoju turystyki i rekreacji dla jej mieszkańców i potencjalnych turystów. Zakłada się zagospodarowanie Jeziora Hetmańskiego w Mroczy (rok realizacji 2015), Jeziora Rościmińskiego w Rościminie (2015), Jeziora Witosławskiego w Witosławiu (2015), Jeziora Mintarz we Wielu (2015). Szacunkowa wartość jednej inwestycji wynosi 400 000 zł. Zagospodarowanie jezior pozwoli właściwie wykorzystać istniejące walory przyrodnicze i stworzyć atrakcyjne miejsca dla wypoczynku i rekreacji mieszkańców miasta i gminy, a także gmin sąsiednich.				
Realizator projektu: Referat Inwestycji, Gospodarki Przestrzennej i Mieszaniowej UG we współpracy z lokalnym Stowarzyszeniem Gospodarstw Agroturystycznych oraz Starostwem Powiatowym w Nakle n/Notecią.		Beneficjenci: - dzieci i młodzież - osoby dorosłe - turyści - osoby prowadzące działalność gospodarczą		
Potencjalni partnerzy i odnoszone przez nich korzyści: - Urząd Marszałkowski Województwa Kujawsko Pomorskiego - Urząd Miasta i Gminy - Okręgowe Związki Sportowe - Lokalne Organizacje Pozarządowe - Lokalne Centrum Wspierania Rolnictwa i Przedsiębiorczości - Lokalne Centrum Edukacji Europejskiej - Sponsorzy prywatni - Ministerstwo Sportu i Turystyki		Potencjalny wkład partnerów w realizację projektu: Urząd Marszałkowski Województwa Kujawsko Pomorskiego Lokalne Organizacje Pozarządowe Lokalne Centrum Wspierania Rolnictwa i Przedsiębiorczości - Lokalne Centrum Edukacji Europejskiej - Sponsorzy prywatni - Ministerstwo Sportu i Turystyki		
Warunki rozpoczęcia projektu: -zabezpieczenie środków finansowych na realizację projektu		Czynniki ryzyka: - brak środków finansowych		
Koszt i czas realizacji projektu (łącznie z przygotowaniem projektu): Szacunkowy koszt projektu w latach 2009 - 2014: 1600 tys. zł				
Łączne szacunkowe koszty i źródła finansowania programu w latach 2008 - 2015	Wydatki ogółem	Budżet Miasta i Gminy	Fundusze Europejskie	Inne
w tys. zł	1600	640	500	460
Wskaźniki rezultatu: -liczba imprez turystycznych i rekreacyjnych -liczba uczestników imprez rekreacyjnych -liczba osób odwiedzających gmine w celach turystycznych				

Projekt (Nazwa projektu): Budowa basenu krytego w Mroczy Kod projektu: KFiS/Mrocza1 Priorytet: 50	Nazwa Programu: Miasto i Gmina miejscem sportu, rekreacji i turystyki
Krótki opis projektu: Inwestycja ma na celu doskonalenie infrastruktury sportowej. Oprócz istniejących obiektów istnieje potrzeba pobudowania nowych - dla krzewienia kultury fizycznej i sportu wśród mieszkańców miasta i gminy. W chwili obecnej miasto Mrocza nie posiada krytego basenu	

<p>sportowego. Miasto Mrocza wzbogaci się o kryty basen, którego w chwili obecnej gmina nie posiada. Dzięki temu mieszkańcy zyskają możliwość uprawiania sportów wodnych oraz możliwość wykorzystania basenu dla celów wypoczynkowych.</p>														
<p>Realizator projektu; Referat Inwestycji, Gospodarki Przestrzennej i Mieszkaniowej UG we współpracy z lokalnym Stowarzyszeniem Gospodarstw Agroturystycznych oraz Starostwem Powiatowym w Nakle n/Notecią.</p>		<p>Beneficjenci: - dzieci i młodzież - osoby dorosłe - turyści - osoby prowadzące działalność gospodarczą</p>												
<p>Potencjalni partnerzy i odnoszone przez nich korzyści: - Urząd Marszałkowski Województwa Kujawsko Pomorskiego - Urząd Miasta i Gminy - Okręgowe Związki Sportowe - Lokalne Organizacje Pozarządowe - Lokalne Centrum Wspierania Rolnictwa i Przedsiębiorczości - Lokalne Centrum Edukacji Europejskiej - Sponsorzy prywatni - Ministerstwo Sportu i Turystyki</p>		<p>Potencjalny wkład partnerów w realizację projektu: Urząd Marszałkowski Województwa Kujawsko Pomorskiego Lokalne Organizacje Pozarządowe Lokalne Centrum Wspierania Rolnictwa i Przedsiębiorczości - Lokalne Centrum Edukacji Europejskiej - Sponsorzy prywatni - Ministerstwo Sportu i Turystyki</p>												
<p>Warunki rozpoczęcia projektu: -zabezpieczenie środków finansowych na realizację projektu</p>		<p>Czynniki ryzyka: - brak środków finansowych</p>												
<p>Koszt i czas realizacji projektu (łącznie z przygotowaniem projektu): Szacunkowy koszt projektu w roku 2014: 6000 tys. zł</p>														
<table border="1"> <thead> <tr> <th>Łączne szacunkowe koszty i źródła finansowania programu w latach 2008 - 2015</th> <th>Wydatki ogółem</th> <th>Budżet Miasta i Gminy</th> <th>Fundusze Europejskie</th> <th>Inne</th> </tr> </thead> <tbody> <tr> <td>w tys. zł</td> <td>6000</td> <td>2000</td> <td>4000</td> <td>0</td> </tr> </tbody> </table>					Łączne szacunkowe koszty i źródła finansowania programu w latach 2008 - 2015	Wydatki ogółem	Budżet Miasta i Gminy	Fundusze Europejskie	Inne	w tys. zł	6000	2000	4000	0
Łączne szacunkowe koszty i źródła finansowania programu w latach 2008 - 2015	Wydatki ogółem	Budżet Miasta i Gminy	Fundusze Europejskie	Inne										
w tys. zł	6000	2000	4000	0										
<p>Wskaźniki rezultatu: -liczba imprez sportowych -liczba uczestników imprez rekreacyjnych -liczba osób korzystających z basenu do ogólnej liczby mieszkańców</p>														

4.3.8 Program – Edukacja wszystkich

4.3.8.1 Karta programu – Edukacja wszystkich

PRIORYTET
EDUKACJA WSZYSTKICH + WZROST JAKOŚCI ŻYCIA MIESZKAŃCÓW

<p>1. Nazwa programu Edukacja wszystkich</p>	<p>2. Nr programu: 8</p>
<p>3.Program służy realizacji celu strategicznego: Poprawa stanu wykształcenia i kwalifikacji mieszkańców oraz efektywności systemu edukacji</p>	
<p>4.Geneza, opis, planowane przedsięwzięcia: Otoczenie człowieka we współczesnym świecie szybko się zmienia, staje się ono coraz bardziej z informatyzowane i uzależnione od umiejętności i zdolności wykorzystywania informacji i wiedzy. Od systemu edukacyjnego coraz bardziej wymaga się przygotowania</p>	

człowieka do zmieniającego się otoczenia, zwłaszcza wymagań rynku pracy, w którym ceni się umiejętności posługiwania się nowoczesnymi technikami i narzędziami.

Uzyskanie wysokiej jakości i różnorodności kształcenia dzieci, młodzieży i osób dorosłych, podniesienie standardów nauczania oraz unowocześnienie metod edukacji na wszystkich poziomach jest podstawowym celem tego programu.

Na terenie miasta i gminy działają miejsko gminne placówki oświatowo – wychowawcze, których działalność rozliczana jest przez Zespół Obsługi Oświaty w Mroczy. Należą do nich następujące szkoły i placówki wychowawcze:

- Szkoła Podstawowa z oddziałami klas „0” w Mroczy oraz w Witosławiu, Gimnazjum w Mroczy oraz Niepubliczna Szkoła Podstawowa w Kosowie z oddziałami klas „0”.
- Przedszkole Miejskie w Mroczy z oddziałami klas „0”.

Szkoły podstawowe na terenie miasta i gminy dysponowały w roku szkolnym 2006/2007 w sumie: 37 oddziałami z 5 dla klas „0”, gimnazjum 22 oddziałami, a przedszkole miejskie 2. Kadre nauczycielską pełnozatrudnioną w szkołach podstawowych w roku szkolnym 2006/2007 stanowiły 54 osoby oraz 5 w oddziałach przedszkolnych (klasach „0”) w szkołach, w gimnazjum 37 osób, natomiast w przedszkolu miejskim 3 osoby.

Bazę dydaktyczną szkół na terenie miasta i gminy stanowią 4 budynki szkolne w Mroczy, Witosławiu, Kosowie oraz dla Gimnazjum w Mroczy. Bazę przedszkola miejskiego stanowi 1 budynek w Mroczy. Szkoły podstawowe na terenie miasta i gminy są w sumie wyposażone w 5, a gimnazjum w 17 pracowni przedmiotowych w tym informatyczne z dostępem do Internetu. W każdej ze szkół nauczany jest język obcy. Szkoły na terenie miasta i gminy dysponują salami gimnastycznymi, świetlicami i stołówkami, a także gabinetami stomatologiczno lekarskimi (SP w Mroczy). W roku szkolnym 2006/2007 około 43,9% w sumie 310 z ogólnej liczby 706 uczniów) objętych było dowozem do szkół podstawowych, a do gimnazjum około 49,7% w sumie 226 z ogólnej liczby 455 uczniów. W szkołach i przedszkolach na terenie miasta i gminy prowadzi się zajęcia z edukacji ekologicznej, a uczniowie i przedszkolaki mają możliwość korzystania z różnych form dożywiania, częściowo płatnych z budżetu lokalnego.

W ramach tego programu planuje się realizację szeregu przedsięwzięć:

- dalszą modernizację i rozbudowę obiektów oświatowych
- likwidację barier architektonicznych
- działania innowacyjne w szkołach i placówkach oświatowych
- organizowanie zajęć i imprez kulturalnych, sportowych i rekreacyjnych
- wyposażenie szkół i placówek w nowoczesny sprzęt technodydaktyczny
- popularyzacja idei kształcenia w każdym wieku
- rozwijanie i umacnianie współpracy w zakresie edukacji z innymi placówkami w kraju i zagranicą
- przyznawanie stypendiów dla uczniów za osiągnięcia edukacyjne
- organizację poradni planowania kariery zawodowej uczniów

5. Powiązania z programami:

- Nr 1. Miasto i Gmina ekologiczne i czyste
- Nr 2. Miasto i Gmina sprawne komunikacyjnie
- Nr 3. Miasto i Gmina przedsiębiorczo gospodarczo i efektywne rolniczo
- Nr 4. Miasto i Gmina interesującym miejscem pracy
- Nr 5. Miasto i Gmina przyjazna dla mieszkańców i inwestorów
- Nr 6. Żyjmy razem i zdrowo
- Nr 7. Miasto i Gmina miejscem sportu, rekreacji i turystyki
- Nr 9. Miasto i Gmina bezpieczne
- Nr10 Kultura bez granic
- Nr11 e-Mroczka
- Nr12 Przyjazne Miasto i Gmina

6. Zgodność programu z dokumentami strategicznymi regionu i kraju: (nazwa dokumentu, cel, priorytet, działanie

Strategia Rozwoju Kraju 2007 – 2015: Priorytet: 2,3,6

Narodowa Strategia Spójności 2007 – 2013: Cele horyzontalne: 2,3

Strategia Rozwoju Województwa Kujawsko pomorskiego 2007 – 2020:

Priorytetowy obszar działań 2: Unowocześnienie struktury funkcjonalno przestrzennej regionu.

- Działanie 2.4; poddziałania: 2.4.1; 2.4.2

Priorytetowy obszar działań 3: Rozwój zasobów ludzkich

- Działanie 3.1; poddziałania: 3.1.2;3.1.3;3.1.4

- Działania 3.5; poddziałania: 3.5.1; 3.5.2

<p>7. Partnerzy:</p> <ul style="list-style-type: none"> - Urząd Marszałkowski Województwa Kujawsko Pomorskiego - Urząd Miasta i Gminy - Rady sołeckie i osiedlowe - Kujawsko Pomorski Kurator Oświaty - Dyrektorzy placówek oświatowo – wychowawczych w Mieście i Gminie - Powiatowy Urząd Pracy - Państwowy Fundusz Rehabilitacji Osób Niepełnosprawnych - Kujawsko Pomorskie Centrum Doskonalenia Nauczycieli - Miejsko Gminny Ośrodek Pomocy Społecznej - Lokalne Organizacje Pozarządowe - Lokalne Centrum Wspierania Rolnictwa i Przedsiębiorczości - Lokalne Centrum Edukacji Europejskiej - Sponsorzy prywatni 	<p>Strategia Rozwoju Edukacji na lata 2007-2013</p> <p>Potencjalne źródła finansowania:</p> <ul style="list-style-type: none"> - budżet Miasta i Gminy - fundusze europejskie - fundusze budżetu państwa – Fundusz Rozwoju Kultury Fizycznej - środki inwestorów prywatnych - środki sponsorów 			
<p>8. Beneficjenci programu:</p> <ul style="list-style-type: none"> - uczniowie - osoby dorosłe - osoby niepełnosprawne - nauczyciele i dyrektorzy - inni pracownicy placówek oświatowych 				
<p>9. Jednostka wiodąca (osoba) odpowiedzialna za realizację programu: Miejsko Gminny Zespół Obsługi Oświaty w Mroczy, Dyrektorzy szkół w Mieście i Gminie Mrocza w współpracy z Starostwem Powiatowym w Nakle n/Notecią, Kuratorium Oświaty w Bydgoszczy. Program będzie koordynował Sekretarz Miasta i Gminy Mrocza</p>				
<p>10. Łączne szacunkowe koszty i źródła finansowania programu w latach 2008 - 2015</p>	<p>Wydatki ogółem</p>	<p>Budżet Miasta i Gminy</p>	<p>Fundusze Europejskie</p>	<p>Inne</p>
<p>w tys. zł</p>	<p>6600</p>	<p>2360</p>	<p>840</p>	<p>3400</p>
<p>11. Wskaźniki rezultatu:</p> <ul style="list-style-type: none"> - liczba uczniów, którym przyznano stypendia - wzrost wskaźnika TMR sołectw - liczba zajęć pozalekcyjnych dla dzieci i młodzieży - liczba rozbudowanych, zmodernizowanych pracowni dydaktycznych - liczba zmodernizowanych obiektów oświatowych 				

4.3.8.2 Karty projektów programu – Edukacja wszystkich

<p>Projekt (Nazwa projektu): Przebudowa Szkoły Podstawowej wraz z salą gimnastyczną w Mroczy Kod projektu: OŚW/Mrocza1 Priorytet: 43</p>	<p>Nazwa Programu: Edukacja wszystkich</p>
<p>Krótki opis projektu: Celem realizacji projektu jest przebudowa Sz.P wraz z salą gimnastyczną w Mroczy, która zapewni lepsze warunki pracy dla uczniów i nauczycieli oraz pośrednio wpłynie na wzrost efektywności nauczania.</p>	
<p>Realizator projektu;</p>	<p>Beneficjenci:</p>

Miejsko Gminny Zespół Obsługi Oświaty w Mroczy, Dyrektorzy szkół w Mieście i Gminie Mrocza w współpracy z Starostwem Powiatowym w Nakle n/Notecią, Kuratorium Oświaty w Bydgoszczy. Referat Inwestycji i Gospodarki Przestrzennej UG	- dzieci i młodzież - osoby dorosłe - osoby niepełnosprawne - osoby prowadzące działalność gospodarczą			
Potencjalni partnerzy i odnoszone przez nich korzyści: - Urząd Marszałkowski Województwa Kujawsko Pomorskiego - Urząd Miasta i Gminy - Rady sołeckie i osiedlowe - Kujawsko Pomorski Kurator Oświaty - Dyrektorzy placówek oświatowo – wychowawczych w Mieście i Gminie - Powiatowy Urząd Pracy - Państwowy Fundusz Rehabilitacji Osób Niepełnosprawnych - Kujawsko Pomorskie Centrum Doskonalenia Nauczycieli - Miejsko Gminny Ośrodek Pomocy Społecznej - Lokalne Organizacje Pozarządowe - Lokalne Centrum Wspierania Rolnictwa i Przedsiębiorczości - Lokalne Centrum Edukacji Europejskiej - Sponsorzy prywatni	Potencjalny wkład partnerów w realizację projektu: - Urząd Marszałkowski Województwa Kujawsko Pomorskiego - Dyrektorzy placówek oświatowo – wychowawczych w Mieście i Gminie - Lokalne Centrum Edukacji Europejskiej - Sponsorzy prywatni			
Warunki rozpoczęcia projektu: -zabezpieczenie środków finansowych na realizację projektu	Czynniki ryzyka: - brak środków finansowych			
Koszt i czas realizacji projektu (łącznie z przygotowaniem projektu): Szacunkowy koszt projektu w roku 2013: 5000 tys. zł				
Łączne szacunkowe koszty i źródła finansowania programu w latach 2008 - 2015	Wydatki ogółem	Budżet Miasta i Gminy	Fundusze Europejskie	Inne
w tys. zł	5000	2000	0	3000
Wskaźniki rezultatu: -liczba uczniów w szkole -liczba uczestników imprez rekreacyjnych -liczba zajęć pozalekcyjnych - % uczniów uzyskujących najwyższe wyniki nauczania do ogólnej ilości uczniów				

Projekt (Nazwa projektu): Przebudowa Szkoły Podstawowej w Witosławiu Kod projektu: OŚW/Witosław1 Priorytet: 43	Nazwa Programu: Edukacja wszystkich
Krótki opis projektu: Celem realizacji projektu jest przebudowa Sz.P w Witosławiu, która zapewni lepsze warunki pracy dla uczniów i nauczycieli oraz pośrednio wpłynie na wzrost efektywności nauczania.	
Realizator projektu: Miejsko Gminny Zespół Obsługi Oświaty w Mroczy, Dyrektorzy szkół w Mieście i Gminie	Beneficjenci: - dzieci i młodzież - osoby dorosłe

Mrocza w współpracy z Starostwem Powiatowym w Nakle n/Notecią, Kuratorium Oświaty w Bydgoszczy. Referat Inwestycji i Gospodarki Przestrzennej UG	- osoby niepełnosprawne - osoby prowadzące działalność gospodarczą			
Potencjalni partnerzy i odnoszone przez nich korzyści: - Urząd Marszałkowski Województwa Kujawsko Pomorskiego - Urząd Miasta i Gminy - Rady sołeckie i osiedlowe - Kujawsko Pomorski Kurator Oświaty - Dyrektorzy placówek oświatowo – wychowawczych w Mieście i Gminie - Powiatowy Urząd Pracy - Państwowy Fundusz Rehabilitacji Osób Niepełnosprawnych - Kujawsko Pomorskie Centrum Doskonalenia Nauczycieli - Miejsko Gminny Ośrodek Pomocy Społecznej - Lokalne Organizacje Pozarządowe - Lokalne Centrum Wspierania Rolnictwa i Przedsiębiorczości - Lokalne Centrum Edukacji Europejskiej - Sponsorzy prywatni	Potencjalny wkład partnerów w realizację projektu: - Urząd Marszałkowski Województwa Kujawsko Pomorskiego - Dyrektorzy placówek oświatowo – wychowawczych w Mieście i Gminie - Lokalne Centrum Edukacji Europejskiej - Sponsorzy prywatni			
Warunki rozpoczęcia projektu: -zabezpieczenie środków finansowych na realizację projektu	Czynniki ryzyka: - brak środków finansowych			
Koszt i czas realizacji projektu (łącznie z przygotowaniem projektu): Szacunkowy koszt projektu w roku 2013: 600 tys. zł				
Łączne szacunkowe koszty i źródła finansowania programu w latach 2008 - 2015	Wydatki ogółem	Budżet Miasta i Gminy	Fundusze Europejskie	Inne
w tys. zł	600	240	0	360
Wskaźniki rezultatu: -liczba uczniów w szkole -liczba uczestników imprez rekreacyjnych -liczba zajęć pozalekcyjnych - % uczniów uzyskujących najwyższe wyniki nauczania do ogólnej ilości uczniów				

Projekt (Nazwa projektu): Wdrożenie alternatywnych form edukacji przedszkolnej w Mieście i Gminie Kod projektu: OŚW/MiGMrocza1 Priorytet: 40	Nazwa Programu: Edukacja wszystkich
Krótki opis projektu: Celem realizacji projektu jest wdrożenie alternatywnych form edukacji przedszkolnej w Mieście i Gminie, ponieważ rozwój gospodarczy jest rezultatem wspólnych działań sektora publicznego i prywatnego. Miasto i Gmina Mrocza w systemie oświaty uwzględnia funkcjonowanie przedszkola miejskiego, szkół podstawowych, gimnazjum oraz placówek niepublicznych tworzonych w celu poszerzenia oferty działalności oświatowej i konkurencyjności w tej dziedzinie. Celem niniejszego programu jest bardziej efektywne wykorzystanie środków publicznych, które	

<p>są w dyspozycji władz Miasta i Gminy, poprzez stworzenie warunków dla kontraktowania usług opiekuńczych w zakresie oświaty (przedszkole i oddziały w szkołach w Mieście i Gminie Mrocza).</p> <p>Projekt ma za zadanie również wsparcie idei konkurencji, opieki przedszkolnej w Mieście i Gminie w celu wzrostu szans rozwojowych dzieci z terenu Miasta i Gminy Mrocza</p> <p>Nowelizacja ustawy o systemie oświaty stworzyła możliwości tworzenia oraz przekształcenia przedszkola gminnego w placówki niepubliczne i uzyskania określonych efektów z realizacji niniejszego programu.</p> <p>Zmiana przedszkola w Mieście i Gminie Mrocza oraz oddziałów w szkołach w placówki niepubliczne będzie sprzyjać podniesieniu standardów świadczonych usług i zaangażowaniu personelu w wykonywaniu pracy, pełniejszej i bardziej różnorodnej oferty zajęć dla dzieci, która również będzie dostosowana do wymagań rodziców („ruchomy” czas pracy przedszkola i oddziałów).</p> <p>Projekt służy również wyrównywaniu szans rozwojowych dzieci z Miasta i Gminy Mrocza</p>				
<p>Realizator projektu; Miejsko Gminny Zespół Obsługi Oświaty w Mroczy, Dyrektorzy szkół i przedszkola w Mieście i Gminie Mrocza w współpracy z Starostwem Powiatowym w Nakle n/Notecią, Kuratorium Oświaty w Bydgoszczy. Referat Inwestycji i Gospodarki Przestrzennej UG</p>		<p>Beneficjenci: - dzieci przedszkolne - osoby prowadzące działalność gospodarczą</p>		
<p>Potencjalni partnerzy i odnoszone przez nich korzyści: - Urząd Marszałkowski Województwa Kujawsko Pomorskiego - Urząd Miasta i Gminy - Rady sołeckie i osiedlowe - Kujawsko Pomorski Kurator Oświaty - Dyrektorzy placówek oświatowo – wychowawczych w Mieście i Gminie - Powiatowy Urząd Pracy - Państwowy Fundusz Rehabilitacji Osób Niepełnosprawnych - Kujawsko Pomorskie Centrum Doskonalenia Nauczycieli - Miejsko Gminny Ośrodek Pomocy Społecznej - Lokalne Organizacje Pozarządowe - Lokalne Centrum Wspierania Rolnictwa i Przedsiębiorczości - Lokalne Centrum Edukacji Europejskiej - Sponsorzy prywatni</p>		<p>Potencjalny wkład partnerów w realizację projektu: - Urząd Marszałkowski Województwa Kujawsko Pomorskiego - Dyrektorzy placówek oświatowo – wychowawczych w Mieście i Gminie - Lokalne Centrum Edukacji Europejskiej - Sponsorzy prywatni</p>		
<p>Warunki rozpoczęcia projektu: -zabezpieczenie środków finansowych na realizację projektu</p>		<p>Czynniki ryzyka: - brak środków finansowych</p>		
<p>Koszt i czas realizacji projektu (łącznie z przygotowaniem projektu): Szacunkowy koszt projektu w latach 2009-2011: 700 tys. zł</p>				
Łączne szacunkowe koszty i źródła finansowania programu w latach 2008 - 2015	Wydatki ogółem	Budżet Miasta i Gminy	Fundusze Europejskie	Inne
w tys. zł	700	100	600	0
<p>Wskaźniki rezultatu: -liczba przedszkoli alternatywnych w Mieście i Gminie -% dzieci przedszkolnych w przedszkolach alternatywnych do ogółu dzieci przedszkolnych w</p>				

Mieście i Gminie -% wzrostu efektywności wydatkowania środków publicznych na edukację w Mieście i Gminie	
Projekt (Nazwa projektu): Organizacja poradni planowania kariery zawodowej uczniów w Mieście i Gminie Kod projektu: II/3/2 Priorytet:	Nazwa Programu: Edukacja wszystkich
Krótki opis projektu: W sytuacji ogólnych trudności związanych ze znalezieniem pracy, uruchamianiem własnej działalności gospodarczej, konieczności ustawicznego kształcenia oraz dostosowania się do wymogów rynkowych, coraz większe znaczenie mają: <ul style="list-style-type: none"> ■ badania przygotowania sześciolatków do edukacji szkolnej, ■ badania uczniów i młodzieży pod kątem ich predyspozycji i zdolności ■ komputeryzacja poradni i wyposażenie jej w programy do planowania kariery zawodowej ■ materiały do planowania kariery zawodowej uczniów Celem niniejszego projektu jest utworzenie w Mieście i Gminie Mrocza, Gminnej Poradni Planowania Kariery Zawodowej Uczniów, która zapewni im dokonanie wyboru takich kierunków ich przyszłej aktywności zawodowej, aby były one najlepiej dopasowane do wymogów rynku i ich własnych predyspozycji i zdolności. Projekt zapewni dokonanie badań przygotowania sześciolatków do edukacji szkolnej, predyspozycji i zdolności uczniów i młodzieży Miasta i Gminy Mrocza pod kątem ich przyszłej kariery zawodowej. Projekt przyczyni się do podniesienia standardów świadczonych usług edukacyjnych z uwzględnieniem wyników badań, przygotowanie działań profilaktycznych dla dzieci i młodzieży z trudnościami w nauce w celu wyrównania ich szans rozwojowych.	
Realizator projektu: Gminny Zespół Obsługi Oświaty w Mroczy, Dyrektorzy szkół i przedszkola w Mieście i Gminie Mrocza w współpracy z Starostwem Powiatowym w Nakle n/Notecią, Kuratorium Oświaty w Bydgoszczy. Referat Inwestycji i Gospodarki Przestrzennej UG	Beneficjenci: - dzieci przedszkolne - uczniowie szkół - osoby dorosłe - osoby prowadzące działalność gospodarczą
Potencjalni partnerzy i odnoszone przez nich korzyści: - Urząd Marszałkowski Województwa Kujawsko Pomorskiego - Urząd Miasta i Gminy - Rady sołeckie i osiedlowe - Kujawsko Pomorski Kurator Oświaty - Dyrektorzy placówek oświatowo – wychowawczych w Mieście i Gminie - Powiatowy Urząd Pracy - Państwowy Fundusz Rehabilitacji Osób Niepełnosprawnych - Kujawsko Pomorskie Centrum Doskonalenia Nauczycieli - Miejsko Gminny Ośrodek Pomocy Społecznej - Lokalne Organizacje Pozarządowe - Lokalne Centrum Wspierania Rolnictwa i Przedsiębiorczości - Lokalne Centrum Edukacji Europejskiej - Sponsorzy prywatni	Potencjalny wkład partnerów w realizację projektu: - Urząd Marszałkowski Województwa Kujawsko Pomorskiego - Dyrektorzy placówek oświatowo – wychowawczych w Mieście i Gminie - Lokalne Centrum Edukacji Europejskiej - Sponsorzy prywatni
Warunki rozpoczęcia projektu:	Czynniki ryzyka:

-zabezpieczenie srodków finansowych na realizację projektu	- brak środków finansowych			
Koszt i czas realizacji projektu (łącznie z przygotowaniem projektu): Szacunkowy koszt projektu w latach 2009-2011: 250 tys. zł				
Łączne szacunkowe koszty i źródła finansowania programu w latach 2008 - 2015	Wydatki ogółem	Budżet Miasta i Gminy	Fundusze Europejskie	Inne
w tys. zł	250	10	240	0
Wskaźniki rezultatu: -liczba zdiagnozowanych w poradni dzieci przedszkolnych w Mieście i Gminie -liczba uczniów szkół zdiagnozowanych w poradni w Mieście i Gminie -liczba osób dorosłych zdiagnozowanych w poradni w Mieście i Gminie				

Projekt (Nazwa projektu): Wdrożenie systemu stypendiów dla dzieci i młodzieży uzdolnionej w Mieście i Gminie Kod projektu: II/2/3 Priorytet:	Nazwa Programu: Edukacja wszystkich
Krótki opis projektu: Planowanie świadczenia usług w zakresie promocji przedsiębiorczości i informacji gospodarczej (program: 4.4.3), które między innymi przyczynią się do ożywienia gospodarki lokalnej, nie może być traktowane jako jedyne rozwiązanie wielu problemów społecznych w Mieście i Gminie Mrocza. Realizacja pomysłu utworzenia funduszu stypendialnego dla uzdolnionych dzieci i młodzieży spowoduje integrację lokalnego środowiska wokół szczytnego celu i co najważniejsze wpłynie na zahamowanie odpływu młodzieży z Miasta i Gminy. Z pomocy funduszu będą mogli korzystać absolwenci szkół podstawowych, gimnazjów, szkół średnich oraz wyższych, którzy spełnią określone w regulaminie funduszu warunki. Ogólnie pomoc kierowana będzie do osób osiągających bardzo dobre wyniki w nauce, do uczestników olimpiad lub tych, którzy mają udokumentowane szczególne osiągnięcia w innych dziedzinach. Miernikami realizacji programu będzie: udzielenie wsparcia finansowego co najmniej 30 osobom (10 średnio w każdym roku szkolnym), wzrost liczby młodzieży zaangażowanej w życie publiczne Miasta i Gminy, zahamowanie odpływu młodzieży z Miasta i Gminy, wzrost możliwości promocji Miasta i Gminy w środowisku młodzieży poza gminą.	
Realizator projektu; Miejsko Gminny Zespół Obsługi Oświaty w Mroczy, Dyrektorzy szkół i przedszkola w Mieście i Gminie Mrocza w współpracy z Starostwem Powiatowym w Nakle n/Notecią, Kuratorium Oświaty w Bydgoszczy. Referat Inwestycji i Gospodarki Przestrzennej UG	Beneficjenci: - absolwenci szkół - osoby prowadzące działalność gospodarczą - sponsorzy prywatni
Potencjalni partnerzy i odnoszone przez nich korzyści: - Urząd Marszałkowski Województwa Kujawsko Pomorskiego - Urząd Miasta i Gminy - Rady sołeckie i osiedlowe - Kujawsko Pomorski Kurator Oświaty - Dyrektorzy placówek oświatowo – wychowawczych w Mieście i Gminie - Powiatowy Urząd Pracy	Potencjalny wkład partnerów w realizację projektu: - Urząd Marszałkowski Województwa Kujawsko Pomorskiego - Dyrektorzy placówek oświatowo – wychowawczych w Mieście i Gminie - Lokalne Centrum Edukacji Europejskiej - Sponsorzy prywatni

- Państwowy Fundusz Rehabilitacji Osób Niepełnosprawnych - Kujawsko Pomorskie Centrum Doskonalenia Nauczycieli - Miejsko Gminny Ośrodek Pomocy Społecznej - Lokalne Organizacje Pozarządowe - Lokalne Centrum Wspierania Rolnictwa i Przedsiębiorczości - Lokalne Centrum Edukacji Europejskiej - Sponsorzy prywatni				
Warunki rozpoczęcia projektu: -zabezpieczenie środków finansowych na realizację projektu		Czynniki ryzyka: - brak środków finansowych		
Koszt i czas realizacji projektu (łącznie z przygotowaniem projektu): Szacunkowy koszt projektu w latach 2009-2012: 50 tys. zł				
Łączne szacunkowe koszty i źródła finansowania programu w latach 2008 - 2015	Wydatki ogółem	Budżet Miasta i Gminy	Fundusze Europejskie	Inne
w tys. zł	50	10	0	40
Wskaźniki rezultatu: -liczba sponsorów -liczba absolwentów wyróżnionych stypendiami w Mieście i Gminie				

4.3.9 Program – Miasto i Gmina bezpieczne

4.3.9.1 Karta programu – Miasto i Gmina bezpieczne

PRIORYTET

BEZPIECZEŃSTWO + WZROST JAKOŚCI ŻYCIA MIESZKAŃCÓW

1. Nazwa programu Miasto i Gmina bezpieczna	2. Nr programu: 9
3.Program służy realizacji celu strategicznego: Rozbudowa infrastruktury technicznej w celu zapewnienia wysokiej jakości życia mieszkańców	
4.Geneza, opis, planowane przedsięwzięcia: <p>Ograniczenie przestępczości oraz wzrost poczucia bezpieczeństwa jest jednym z ważniejszych problemów w Mieście i Gminie. Ubożenie mieszkańców, słabnące więzi międzyludzkie, wykluczenie społeczne przyczynia się do wzrostu ilości niepożądanych zjawisk, które rodzą poczucie zagrożenia bezpieczeństwa. Z tego powodu ważne są działania profilaktyczne, które są najbardziej efektywną formą ich ograniczania skali tego zjawiska.</p> <p>Teren Miasta i Gminy Mroczka znajduje się w obszarze działania Komendy Powiatowej Policji w Nakle n/Notecią, która jest strukturą nadrzędną w stosunku do Posterunku Policji w Mroczy. Działania Policji wspiera Straż Miejska, która również czuwa nad bezpieczeństwem publicznym w mieście i gminie. Ogólna ilość przestępstw na terenie miasta i gminy drastycznie wzrosła z odnotowanych 153 w 2003 do 1320 w 2007 roku. Pogorszenie sytuacji w zakresie bezpieczeństwa publicznego było wynikiem głównie gwałtownego wzrostu ilości wykroczeń drogowych, których w 2003 roku odnotowano zaledwie 45, a w 2007 roku aż 986. W analizowanym okresie wzrosła również ilość podejmowanych interwencji domowych z 162 w 2003 roku do 182 w 2007 roku. Zmalała natomiast w tym okresie o 53,3% ilość kradzieży z włamaniem, a kradzieży o 27,0%. Odpowiednio w tym okresie uległy także zmianie wskaźniki liczone na 1 tys. mieszkańców, które określają stopień natężenia przestępczości na terenie</p>	

miasta i gminy. Miasto i gmina dąży do zmiany tej negatywnej sytuacji realizując program „Bezpieczne Miasto i Gmina”, zakładający przede wszystkim prewencję oraz edukację ludności w zakresie poprawy własnego bezpieczeństwa. Do najczęściej popełnianych w mieście i Mieście i Gminie przestępstw należą: wykroczenia drogowe, podejmowane interwencje domowe, wykroczenia przeciw łądowi i porządkowi, a w mniejszym zakresie kradzieże oraz kradzieże z włamaniem. Ogólnie stan bezpieczeństwa publicznego na terenie miasta i gminy nie ulega poprawie i to głównie ze względu na znaczny wzrost ilości wykroczeń drogowych. Bezpieczeństwo przeciwpożarowe realizowane jest na terenie miasta i gminy przez 8 jednostek Ochotniczych Straży Pożarnych, z których dwie w miejscowości: Mrocza oraz Witosław znajdują się w Krajowym Systemie Ratownictwa Gaśniczego (KSRG), a 6 pozostałych w miejscowościach: Drążno, Drzewianowo, Kosowo, Rościmin, Samsieczynek i Wiele są poza tym systemem. Wyposażenie i wyszkolenie członków OSP na terenie miasta i gminy umożliwia podjęcie następujących działań: gasniczych – 8 jednostek, ratownictwa technicznego i drogowego – 2 jednostki oraz ratownictwa medycznego – 3 jednostki. Na wyposażeniu jednostek poza podstawowym sprzętem ppoż.(zestaw ochrony indywidualnej) są samochody głównie na podbudowie: Mercedens Benz GBA 2,5/25 rok prod.2006, Lublin 3524 GLM8 rok prod. 2001 oraz Mercedens Benz GBA 2,4 rok prod. 1974 w Mroczy, Star 244 GBA 2,5/16 rok prod. 1978 w Witosławiu, Żuk A-15 GLM8 rok prod. 1970 w Drążnie, Star 200 GBAM 2,5/16/8 rok prod. 1985 oraz Ford Transit GLM8 rok prod. 1998 w Drzewianowie, Star 244 GBA 2,5/16 rok prod. 1988 w Kosowie, Żuk A-15 GLM 8 rok prod. 1987 w Rościminie, Żuk A-15 GLM 8 rok prod. 1977 w Samsieczynku, Star 200 GBAM 2,5/16 rok prod. 1987 w Wiele.. Remizy wyposażone są w radiowy system alarmowania jednostek, a stan obiektów OSP oceniany jest jako zadawalający.

Celem realizacji programu jest poprawa stanu bezpieczeństwa w Mieście i Gminie poprzez:

- spadek przestępczości
- wzrost bezpieczeństwa na drogach
- zapobieganie zagrożeniom, w tym pożarowym oraz ich skutkom
- zmniejszenie zjawiska patologii społecznej

Program przyczyni się także do budowy pozytywnego wizerunku Miasta i Gminy jako miejsca przyjaznego dla mieszkańców, inwestorów i turystów, w którym chce się mieszkać, kształcić, lokować swoje firmy, pracować, inwestować i realizować swoje cele.

W ramach programu planuje się następujących przedsięwzięcia związane z:

- kampaniami informacyjno-prewencyjnymi dla dorosłych, dzieci i młodzieży
- tworzeniem systemu mentoringu
- poprawą wyposażenia służb porządkowych oraz tworzeniem zintegrowanego systemu bezpieczeństwa
- wsparciem dla osób zagrożonych i dotkniętych patologią

5.Powiązania z programami:

Nr 1. Miasto i Gmina ekologiczne i czyste

Nr 2. Miasto i Gmina sprawne komunikacyjnie

Nr 3. Miasto i Gmina przedsiębiorcze gospodarczo i efektywne rolniczo

Nr 4. Miasto i Gmina interesującym miejscem pracy

Nr 5. Miasto i Gmina przyjazne dla mieszkańców i inwestorów

Nr 6. Żyjmy razem i zdrowo

Nr 7. Miasto i Gmina miejscem sportu, rekreacji i turystyki

Nr 8. Edukacja wszystkich

Nr10 Kultura bez granic

Nr11 e-Mrocza

Nr12 Przyjazne Miasto i Gmina

7. Partnerzy:

6. Zgodność programu z dokumentami strategicznymi regionu i kraju: (nazwa dokumentu, cel, priorytet, działanie

Strategia Rozwoju Kraju 2007 – 2015: Priorytet: 2,4

Narodowa Strategia Spójności 2007 – 2013: Cele horyzontalne: 2

Strategia Rozwoju Województwa Kujawsko pomorskiego 2007 – 2020:

Priorytetowy obszar działania 3: Rozwój zasobów ludzkich

- Działanie 3.5; poddziałania: 3.5.1;3.5.3

Rządowy Program Poprawy Bezpieczeństwa obywateli „Bezpieczna Polska”

Potencjalne źródła finansowania:

- budżet Miasta i Gminy
- fundusze europejskie
- fundusze budżetu państwa

<ul style="list-style-type: none"> - Urząd Marszałkowski Województwa Kujawsko Pomorskiego - Urząd Miasta i Gminy - Rady sołeckie i osiedlowe - Policja - Straż Miejska - Ochotnicza Straż Pożarna - Dyrektorzy placówek oświatowo – wychowawczych w Mieście i Gminie - Państwowy Fundusz Rehabilitacji Osób Niepełnosprawnych - Miejsko Gminny Ośrodek Pomocy Społecznej - Lokalne Organizacje Pozarządowe - Lokalne Centrum Wspierania Rolnictwa i Przedsiębiorczości - Lokalne Centrum Edukacji Europejskiej - Sponsorzy prywatni 	<ul style="list-style-type: none"> - środki inwestorów prywatnych - środki sponsorów 			
<p>8. Beneficjenci programu:</p> <ul style="list-style-type: none"> - mieszkańcy Miasta i Gminy - turyści - osoby prowadzące działalność gospodarczą 				
<p>9. Jednostka wiodąca (osoba) odpowiedzialna za realizację programu: Referat Inwestycji i Gospodarki Przestrzennej Urzędu Miasta i Gminy we współpracy z następującymi instytucjami w poszczególnych tematach:</p> <ul style="list-style-type: none"> ■ porządku publicznego z Komendą Powiatową Policji w Nakle n/Notecią, Posterunku Policji w Mroczy, ■ porządku pożarowego z Komendą Powiatowej Straży Pożarnej w Nakle n/Notecią oraz Ochotniczą Strażą Pożarną w Mroczy i z innych miejscowości Miasta i Gminy, ■ zagrożenia weterynaryjnego z Powiatowym Inspektorem Weterynarii w Nakle n/Notecią, ■ zagrożenia sanitarno-epidemiologicznego z Powiatowym Inspektorem Sanitarnym w Nakle n/Notecią, ■ zagrożenia budowlanego z Powiatowym Inspektorem Nadzoru Budowlanego w Nakle n/Notecią. 				
<p>10. Łączne szacunkowe koszty i źródła finansowania programu w latach 2008 - 2015</p>	<p>Wydatki ogółem</p>	<p>Budżet Miasta i Gminy</p>	<p>Fundusze Europejskie</p>	<p>Inne</p>
<p>w tys. zł</p>	<p>240</p>	<p>90</p>	<p>150</p>	<p>0</p>
<p>11. Wskaźniki rezultatu:</p> <ul style="list-style-type: none"> - liczba wypadków i kolizji drogowych - wzrost wskaźnika TMR sołectw - liczba przestępstw ogółem - liczba ujawnionych zagrożeń i zdarzeń 				

4.3.9.2 Karty projektów programu – Miasto i Gmina bezpieczne

<p>Projekt (Nazwa projektu): Wdrożenie zintegrowanego systemu bezpieczeństwa w Mieście i Gminie Kod projektu: BPOŻ/MiGMrocza1 Priorytet: 50</p>	<p>Nazwa Programu: Miasto i Gmina bezpieczne</p>
--	---

Krótki opis projektu: W Mieście i Gminie Mrocza brak jest zintegrowanego systemu bezpieczeństwa, stąd konieczność jego wdrożenia. Celem niniejszego programu jest zapewnienie mieszkańcom Miasta i Gminy Mrocza zintegrowanego bezpieczeństwa w zakresie: porządku publicznego, pożarowego, zagrożenia weterynaryjnego, sanitarno – epidemiologicznego oraz budowlanego. Realizacja programu przyczyni się również do opracowania koncepcji zintegrowanego systemu bezpieczeństwa w oparciu o szczegółową diagnozę stanu potrzeb w tym zakresie oraz dla lepszego wykorzystania istniejących zasobów. Projekt przyczyni się do integracji działań na rzecz bezpieczeństwa, do skrócenia czasu reakcji na zaistniałe zdarzenie oraz do ułatwienia prowadzenia działań ratowniczych i na rzecz bezpieczeństwa				
Realizator projektu; Urząd Miasta i Gminy		Beneficjenci: - mieszkańcy Miasta i Gminy - turyści - osoby prowadzące działalność gospodarczą - służby porządkowe i ratownicze		
Potencjalni partnerzy i odnoszone przez nich korzyści: - Urząd Marszałkowski Województwa Kujawsko Pomorskiego - Urząd Miasta i Gminy - Rady sołeckie i osiedlowe - Policja - Staż Miejska - Ochotnicza Straż Pożarna - Lokalne Organizacje Pozarządowe - Lokalne Centrum Wspierania Rolnictwa i Przedsiębiorczości - Lokalne Centrum Edukacji Europejskiej - Sponsorzy prywatni		Potencjalny wkład partnerów w realizację projektu: - Urząd Marszałkowski Województwa Kujawsko Pomorskiego		
Warunki rozpoczęcia projektu: - zabezpieczenie środków finansowych na realizację projektu		Czynniki ryzyka: - brak środków finansowych		
Koszt i czas realizacji projektu (łącznie z przygotowaniem projektu): Szacunkowy koszt projektu w latach 2009-2014: 240 tys. zł				
Łączne szacunkowe koszty i źródła finansowania programu w latach 2008 - 2015	Wydatki ogółem	Budżet Miasta i Gminy	Fundusze Europejskie	Inne
w tys. zł	240	90	150	0
Wskaźniki rezultatu: - liczba wypadków i kolizji drogowych - wzrost wskaźnika TMR sołectw - liczba przestępstw ogółem - liczba ujawnionych zagrożeń i zdarzeń				

4.3.10 Program – Kultura bez granic

4.3.10.1 Karta programu – Kultura bez granic

PRIORYTET

ROZWÓJ KULTURY + WZROST JAKOŚCI ŻYCIA MIESZKAŃCÓW

1. Nazwa programu Kultura bez granic	2. Nr programu: 10
3. Program służy realizacji celu strategicznego: Rozwój infrastruktury technicznej, społecznej, kulturowej i turystycznej	
4. Geneza, opis, planowane przedsięwzięcia: <p>Instytucje kultury są podstawową formą organizacyjną prowadzenia działalności kulturalnej, tworząc warunki dostępu i uczestnictwa w kulturze na terenie Miasta i Gminy. Instytucje te inspirują rozwój osobowy jednostek, kształtują gusty i upodobania społeczeństwa, wpływają na jego aktywność i sposoby spędzania wolnego czasu. Działalność instytucji kulturalnych na terenie Miasta i Gminy wpływa także na tworzenie pozytywnego wizerunku Miasta i Gminy wewnątrz i na zewnątrz</p> <p>Koordinacją życia kulturalnego na terenie miasta i gminy zajmuje się Miejsko Gminy Ośrodek Kultury w Mroczy, w skład którego wchodzi: Biblioteka Publiczna w Mroczy i Witosławiu, Wiejski Dom Kultury w Witosławiu oraz punkt biblioteczny w Wielu. MGOK w Mroczy kadrowo wspiera animatorów życia kulturalnego, amatorskie zespoły artystyczne oraz działalność świetlic wiejskich funkcjonujących w obiektach sołectw gminy Mrocza, które w większości stanowią własność komunalną. Sytuacja funkcjonowania świetlic wiejskich w sołectwach wymagać będzie określonych nakładów inwestycyjnych na ich remonty i modernizację.</p> <p>Wydatki na kulturę ogółem w przeliczeniu na 1-go mieszkańca w okresie 2003-2007 na terenie miasta i gminy wzrosły około 2,7 krotnie, przy znikomym wzroście ilości mieszkańców o 0,68% (63 osoby).</p> <p>Na terenie miasta i gminy działają w sumie 4 biblioteki oraz punkt biblioteczny w Wielu. Większość (3) to biblioteki szkolne. W Bibliotece Publicznej w Mroczy w roku 2007 zarejestrowanych było 803 stałych czytelników. W stosunku do roku 2003 odnotowano spadek ilości czytelników o 35,2%, w tym do lat 15 o 50,7%. Liczba woluminów ogółem w roku 2007 wynosiła 32.305 i wzrosła zaledwie o 0,45%. W bibliotekach szkolnych w roku 2007 zarejestrowanych było w sumie 1219 czytelników, a ilość dostępnych woluminów wynosiła ogółem 21.373 .</p> <p>Nakłady na funkcjonowanie biblioteki publicznej w Nakle n/Notecią w okresie 2003 do 2007 wzrosły o 30,7%, a w przeliczeniu na jednego czytelnika wzrosły dwukrotnie i wynoszą teraz 161,9 PLN.</p> <p>Ważnym zagadnieniem dla rozwoju kultury w Mieście i Gminie jest uaktywnienie poszczególnych sołectw w celu nie tylko upowszechniania form edukacji kulturalnej i wychowania, szczególnie dzieci i młodzieży, ale również w zakresie współtworzenia programów. Zakres edukacji kulturalnej w Mieście i Gminie koncentruje się głównie na rozwijaniu artystycznych i naukowych uzdolnień dzieci i młodzieży oraz działalności dydaktyczno-wychowawczej w sekcjach i zespołach, W ramach działań oferuje się zwykle: warsztaty, prelekcje, konkursy, wykłady, spotkania autorskie itp. Zakres tych działań jest wciąż niewystarczający, szczególnie w wielu sołectwach.</p> <p>Celem programu jest pobudzenie oraz pełne wykorzystanie potencjału Miejsko Gminnego Ośrodka Kultury w Mroczy oraz innych instytucji tworzących kulturę, wprowadzenie w ich działalność takich rozwiązań, które ułatwią równomierny dostęp do kultury i jej wytworów dla wszystkich mieszkańców Miasta i Gminy. Ważnym elementem tego programu jest również zachowanie miejsko gminnego dziedzictwa kulturowego i historycznego poprzez restaurację znajdujących się na terenie miasta i gminy cennych obiektów.</p>	
5. Powiązania z programami: Nr 1. Miasto i Gmina ekologiczne i czyste Nr 2. Miasto i Gmina sprawne komunika-	6. Zgodność programu z dokumentami strategicznymi regionu i kraju: (nazwa dokumentu, cel, priorytet, działanie

<p>cyjnie Nr 3. Miasto i Gmina przedsiębiorcze gospodarczo i efektywnie rolniczo Nr 4. Miasto i Gmina interesującym miejscem pracy Nr 5. Miasto i Gmina przyjazne dla mieszkańców i inwestorów Nr 6. Żyjmy razem i zdrowo Nr 7. Miasto i Gmina miejscem sportu, rekreacji i turystyki Nr 8. Edukacja wszystkich Nr 9 Miasto i Gmina bezpieczne Nr11 e-Mrocza Nr12 Przyjazne Miasto i Gmina</p> <p>7. Partnerzy:</p> <ul style="list-style-type: none"> - Urząd Marszałkowski Województwa Kujawsko Pomorskiego - Urząd Miasta i Gminy - Miejsko Gminny Ośrodek Kultury - Wiejski Dom Kultury w Witostawiu - Miejsko Gminna Biblioteka Publiczna - Rady sołeckie, osiedlowe oraz świetlice wiejskie - Ochotnicza Straż Pożarna - Dyrektorzy placówek oświatowo – wychowawczych w Mieście i Gminie - Gminny Ośrodek Pomocy Społecznej - Lokalne Organizacje Pozarządowe - Lokalne Centrum Wspierania Rolnictwa i Przedsiębiorczości - Lokalne Centrum Edukacji Europejskiej - Sponsorzy prywatni 	<p>Strategia Rozwoju Kraju 2007 – 2015: Priorytet: 2,6 Narodowa Strategia Spójności 2007 – 2013: Cele horyzontalne: 3,4,5 Strategia Rozwoju Województwa Kujawsko pomorskiego 2007 – 2020: Priorytetowy obszar działań 2: Unowocześnie struktury funkcjonalno przestrzennej regionu. ■ Działanie 2.4; poddziałania: 2.4.1; 2.4.2 Działanie 2.5; poddziałania: 2.5.1; 2.5.2 Narodowa Strategia Rozwoju Kultury na lata 2004 – 2020 Narodowy Program Kultury „Ochrona Zabytków i Dziedzictwa Kulturowego” na lata 2004-2013 Narodowy Program Kultury „Promocja Czytelnictwa i Rozwój Sektora Książki” na lata 2004-2013</p> <p>Potencjalne źródła finansowania:</p> <ul style="list-style-type: none"> - budżet Miasta i Gminy - fundusze europejskie - fundusze budżetu państwa - środki inwestorów prywatnych - środki sponsorów - fundacje - banki 			
<p>8. Beneficjenci programu:</p> <ul style="list-style-type: none"> - mieszkańcy Miasta i Gminy - turyści - lokalni twórcy 				
<p>9. Jednostka wiodąca (osoba) odpowiedzialna za realizację programu: Urząd Miasta i Gminy, Miejsko Gminny Ośrodek Kultury, Wiejski Dom Kultury w Witostawiu, Miejsko Gminna Biblioteka Publiczna, Świetlice wiejskie</p>				
<p>10. Łączne szacunkowe koszty i źródła finansowania programu w latach 2008 - 2015</p>	<p>Wydatki ogółem</p>	<p>Budżet Miasta i Gminy</p>	<p>Fundusze Europejskie</p>	<p>Inne</p>
<p>w tys. zł</p>	<p>5440</p>	<p>2321</p>	<p>2615</p>	<p>504</p>
<p>11. Wskaźniki rezultatu:</p> <ul style="list-style-type: none"> - liczba imprez i wydarzeń kulturalnych - wzrost wskaźnika TMR sołectw - liczba uczestników imprez i wydarzeń kulturalnych 				

4.3.10.2 Karty projektów programu – Kultura bez granic

<p>Projekt (Nazwa projektu): Przebudowa świetlic w Drażnie, Kaźmierzowie, Izabeli, Wielu, Krukówku, Jez.Zabartowskich oraz budowa świetlic w</p>	<p>Nazwa Programu: Kultura bez granic</p>
--	--

Ostrowie i Kosowie				
Kod projektu: KDN/MiGMrocza1				
Priorytet: 25				
Krótki opis projektu:				
<p>Inwestycja ma na celu poprawę infrastruktury społecznej w gminie. W obecnej chwili na terenach wiejskich istnieje jedna świetlica w Witosławiu spełniająca wymogi tego typu obiektu. Inwestycja ta dotyczy budowy świetlic w miejscowościach:</p> <p>Drażno- prace będą polegały na przebudowie hydroforni na świetlicy, rok realizacji zaplanowano na 2008, a szacowane nakłady będą wynosiły 300 000 zł, w tym 60 000- budżet gminy, a 240 000 zł- środki UE,</p> <p>Każmierzewo- prace będą polegały na przebudowie świetlicy, rok realizacji to 2008, 100 000 zł, (20 000- budżet gminy, 80 000- śr. UE),</p> <p>Izabela- prace będą polegały na przebudowie świetlicy, inwestycja jest zaplanowana na lata 2008- 2009, 100 000 zł, (20 000- budżet gminy, 80 000- śr. UE),</p> <p>Wiele- inwestycja jest zaplanowana na lata 2008- 2009, 300 000 zł, (60 000- budżet gminy, 240 000- śr. UE),</p> <p>Krukówko- inwestycja jest zaplanowana na lata 2008- 2009, 100 000 zł, (20 000- budżet gminy, 80 000- śr. UE),</p> <p>Jeziorki Zabartowskie- inwestycja jest zaplanowana na lata 2008- 2009, 80 000 zł- budżet gminy,</p> <p>Kosowo- inwestycja jest zaplanowana na lata 2009- 2010, 200 000 zł- budżet gminy, Ostrowo- inwestycja jest zaplanowana na lata 2009- 2010, 200 000 zł- budżet gminy.</p> <p>Budowa świetlic pozwoli stworzyć dobrą bazę kulturową dla mieszkańców wsi. Obecnie w obrębie gminy Mrocza nie ma odpowiednich obiektów, które spełniałyby wymogi świetlicy, dlatego ich pobudowanie zapewni warunki rozwoju kulturowego mieszkańców danych wsi. Stanie się ponadto centrum rozrywki ludzi młodych, którzy często nie mają gdzie się spotykać.</p>				
Realizator projektu; Urząd Miasta i Gminy		Beneficjenci: - mieszkańcy Miasta i Gminy - turyści - osoby prowadzące działalność gospodarczą - organizacje pozarządowe		
Potencjalni partnerzy i odnoszone przez nich korzyści: - Urząd Marszałkowski Województwa Kujawsko Pomorskiego - Urząd Miasta i Gminy - Rady sołeckie - Ochotnicza Straż Pożarna Lokalne Organizacje Pozarządowe - Lokalne Centrum Wspierania Rolnictwa i Przedsiębiorczości - Lokalne Centrum Edukacji Europejskiej - Sponsorzy prywatni		Potencjalny wkład partnerów w realizację projektu: - Urząd Marszałkowski Województwa Kujawsko Pomorskiego		
Warunki rozpoczęcia projektu: -zabezpieczenie środków finansowych na realizację projektu		Czynniki ryzyka: - brak środków finansowych		
Koszt i czas realizacji projektu (łącznie z przygotowaniem projektu): Szacunkowe koszt projektu w latach 2007 - 2011: 1380 tys. zł				
Łączne koszty i źródła finansowania programu w latach 2007-2015	Wydatki ogółem	Budżet Miasta i Gminy	Fundusze Europejskie	Inne
w tys. zł	1380	660	720	0
Wskaźniki rezultatu: - ilość przebudowanych budynków świetlic				

<ul style="list-style-type: none"> - ilość białych budynków świetlic - liczba imprez i wydarzeń kulturalnych - wzrost wskaźnika TMR sołectw - liczba uczestników imprez i wydarzeń kulturalnych

Projekt (Nazwa projektu): Budowa świetlic w Białowieży, Rościminku oraz w Samsieczynku Kod projektu: KDN/MiGMrocza2 Priorytet: 33	Nazwa Programu: Kultura bez granic
--	---

Krótki opis projektu:
 Inwestycja ma na celu poprawę infrastruktury społecznej w gminie. W obecnej chwili na terenach wiejskich istnieje jedna świetlica w Witosławiu spełniająca wymogi tego typu obiektu. Zadanie to dotyczy pobudowanie świetlic w miejscowościach: Białowieża, Rościmin, Samsieczynek. Inwestycja jest zaplanowana na rok 2008 a szacunkowa wartość każdej ze świetlic wyniesie 240 000 zł, w tym 72 000 zł- budżet gminy, a 168 000 zł- budżet państwa. Budowa świetlic pozwoli stworzyć dobrą bazę kulturową dla mieszkańców wsi. Obecnie w obrębie gminy Mrocza nie ma odpowiednich obiektów, które spełniałyby wymogi świetlicy, dlatego ich pobudowanie zapewni warunki rozwoju kulturowego mieszkańców danych wsi. Stanie się ponadto centrum rozrywki ludzi młodych, którzy często nie mają gdzie się spotykać.

Realizator projektu; Urząd Miasta i Gminy	Beneficjenci: - mieszkańcy Miasta i Gminy - turyści -osoby prowadzące działalność gospodarczą - organizacje pozarządowe
---	--

Potencjalni partnerzy i odnoszone przez nich korzyści: - Urząd Marszałkowski Województwa Kujawsko Pomorskiego - Urząd Miasta i Gminy - Rady sołectw - Ochotnicza Straż Pożarna Lokalne Organizacje Pozarządowe - Lokalne Centrum Wspierania Rolnictwa i Przedsiębiorczości - Lokalne Centrum Edukacji Europejskiej - Sponsorzy prywatni	Potencjalny wkład partnerów w realizację projektu: - Urząd Marszałkowski Województwa Kujawsko Pomorskiego
--	---

Warunki rozpoczęcia projektu: -zabezpieczenie środków finansowych na realizację projektu	Czynniki ryzyka: - brak środków finansowych
--	---

Koszt i czas realizacji projektu (łącznie z przygotowaniem projektu):
 Koszt projektu w roku 2008: 720 tys. zł , w tym 504 tys. zł – budżet państwa

Łączne koszty i białych finansowania programu w roku 2008	Wydatki ogółem	Budżet Miasta i Gminy	Fundusze Europejskie	Inne
w tys. zł	720	216	0	504

Wskaźniki rezultatu:
 - ilość białych budynków świetlic
 - liczba imprez i wydarzeń kulturalnych
 - wzrost wskaźnika TMR sołectw
 - liczba uczestników imprez i wydarzeń kulturalnych

Projekt (Nazwa projektu): Budowa świetlicy w Wyrzy i Matyldzie oraz przebudowa świetlicy w Drzewianowie Kod projektu: KDN/MiGMrocza3 Priorytet: 35		Nazwa Programu: Kultura bez granic			
Krótki opis projektu: <p>Inwestycja ma na celu poprawę infrastruktury społecznej w gminie. W obecnej chwili na terenach wiejskich istnieje jedna świetlica w Witosławiu spełniająca wymogi tego typu obiektu. Inwestycja ta dotyczy przebudowy świetlicy w Drzewianowie. Rozpoczęcie prac zaplanowano na rok 2007, jednak z powodu innych inwestycji termin ten został przesunięty i w chwili obecnej trwa na nią przetarg. Szacunkowa wartość zadania wyniesie 400 000 zł. Planuje się, również pobudowanie świetlic w Wyrzy i Matyldzinie. Prace są zaplanowane na lata 2008- 2009 a koszt każdej ze świetlic wyniesie 240 000 zł.</p> <p>Budowa świetlic pozwoli stworzyć dobrą bazę kulturową dla mieszkańców wsi. Obecnie w obrębie gminy Mrocza nie ma odpowiednich obiektów, które spełniałyby wymogi świetlicy, dlatego ich pobudowanie zapewni warunki rozwoju kulturowego mieszkańców danych wsi. Stanie się ponadto centrum rozrywki ludzi młodych, którzy często nie mają gdzie się spotykać.</p>					
Realizator projektu; Urząd Miasta i Gminy		Beneficjenci: - mieszkańcy Miasta i Gminy - turyści -osoby prowadzące działalność gospodarczą - organizacje pozarządowe			
Potencjalni partnerzy i odnoszone przez nich korzyści: - Urząd Marszałkowski Województwa Kujawsko Pomorskiego - Urząd Miasta i Gminy - Rady sołeckie - Ochotnicza Straż Pożarna Lokalne Organizacje Pozarządowe - Lokalne Centrum Wspierania Rolnictwa i Przedsiębiorczości - Lokalne Centrum Edukacji Europejskiej - Sponsorzy prywatni		Potencjalny wkład partnerów w realizację projektu: - Urząd Marszałkowski Województwa Kujawsko Pomorskiego			
Warunki rozpoczęcia projektu: -zabezpieczenie środków finansowych na realizację projektu		Czynniki ryzyka: - brak środków finansowych			
Koszt i czas realizacji projektu (łącznie z przygotowaniem projektu): Szacunkowy koszt projektu w latach 2008-2009: 880 tys. zł					
Łączne koszty i bślug finansowania programu w latach 2008-2009 w tys. zł		Wydatki ogółem 880	Budżet Miasta i Gminy 560	Fundusze Europejskie 320	Inne 0
Wskaźniki rezultatu: - ilość przebudowanych budynków świetlic - ilość bślug wanych budynków świetlic - liczba imprez i wydarzeń kulturalnych - wzrost wskaźnika TMR sołectw - liczba uczestników imprez i wydarzeń kulturalnych					
Projekt (Nazwa projektu): Przebudowa i rozbudowa Miejsko Gminnego Ośrodku Kultury i rekreacji w Mroczy		Nazwa Programu: Kultura bez granic			

Kod projektu: KDN/Mrocza1 Priorytet: 35				
Krótki opis projektu: Celem inwestycji jest tworzenie nowoczesnej bazy kultury. Planuje się rozbudowę i modernizację MGOKiR wraz z biblioteką. Należy rozbudować bibliotekę, wyposażyć ośrodek w zaplecze kuchenne, klub i pracownię. Realizację inwestycji zaplanowano na rok 2013. Obecny obiekt MGOKiR jest mało funkcjonalny i placówka ta nie spełnia podstawowych wymogów. Nowa placówka przeznaczy większą powierzchnię na bibliotekę co zapewni wygodniejsze korzystanie z niej i będzie ona bardziej funkcjonalna. Poprawi się również zaplecze kuchenne dla lepszej i komfortowej obsługi imprez. Przeznaczy się osobne pomieszczenie na klub i pracownię, dzięki czemu nowy ośrodek będzie dorównywał nowoczesnym wymogom.				
Realizator projektu; Urząd Miasta i Gminy		Beneficjenci: - mieszkańcy Miasta i Gminy - turyści - osoby prowadzące działalność gospodarczą - organizacje pozarządowe		
Potencjalni partnerzy i odnoszone przez nich korzyści: - Urząd Marszałkowski Województwa Kujawsko Pomorskiego - Urząd Miasta i Gminy - Rady sołeckie - Ochotnicza Straż Pożarna - Lokalne Organizacje Pozarządowe - Lokalne Centrum Wspierania Rolnictwa i Przedsiębiorczości - Lokalne Centrum Edukacji Europejskiej - Sponsorzy prywatni		Potencjalny wkład partnerów w realizację projektu: - Urząd Marszałkowski Województwa Kujawsko Pomorskiego		
Warunki rozpoczęcia projektu: - zabezpieczenie środków finansowych na realizację projektu		Czynniki ryzyka: - brak środków finansowych		
Koszt i czas realizacji projektu (łącznie z przygotowaniem projektu): Szacunkowy koszt projektu w roku 2013: 1800 tys. zł				
Łączne koszty i bślug finansowania programu w latach 2008-2015	Wydatki ogółem	Budżet Miasta i Gminy	Fundusze Europejskie	Inne
w tys. zł	1800	720	1080	0
Wskaźniki rezultatu: - zmodernizowany budynek Miejsko Gminnego Ośrodka Kultury i rekreacji w Mroczy				

Projekt (Nazwa projektu): Wdrożenie zintegrowanego systemu bślug biblioteki i jej filii w Mieście i Gminie Kod projektu: KDN/MiGMrocza4 Priorytet: 40	Nazwa Programu: Kultura bez granic
Krótki opis projektu: Realizacja projektu ma na celu poprawę warunków wykorzystania zasobów bibliotecznych w Mieście i Gminie poprzez skomputeryzowanie całego systemu. Umożliwi to racjonalizację zakupów książek i tytułów prasowych w Mieście i Gminie, poprawi ilość i jakość czytelnictwa oraz jakości życia mieszkańców.	
Realizator projektu; Urząd Miasta i Gminy	Beneficjenci: - mieszkańcy Miasta i Gminy

	<ul style="list-style-type: none"> - turyści - osoby prowadzące działalność gospodarczą - organizacje pozarządowe 			
Potencjalni partnerzy i odnoszone przez nich korzyści: <ul style="list-style-type: none"> - Urząd Marszałkowski Województwa Kujawsko Pomorskiego - Urząd Miasta i Gminy - Rady sołeckie - Ochotnicze Straże Pożarne - Lokalne Organizacje Pozarządowe - Lokalne Centrum Wspierania Rolnictwa i Przedsiębiorczości - Lokalne Centrum Edukacji Europejskiej - Sponsorzy prywatni 	Potencjalny wkład partnerów w realizację projektu: <ul style="list-style-type: none"> - Urząd Marszałkowski Województwa Kujawsko Pomorskiego 			
Warunki rozpoczęcia projektu: <ul style="list-style-type: none"> - zabezpieczenie środków finansowych na realizację projektu 	Czynniki ryzyka: <ul style="list-style-type: none"> - brak środków finansowych 			
Koszt i czas realizacji projektu (łącznie z przygotowaniem projektu): Koszt projektu w w latach 2009 – 2010: 60 tys. zł				
Łączne koszty i źródła finansowania programu w latach 2009 – 2010	Wydatki ogółem	Budżet Miasta i Gminy	Fundusze Europejskie	Inne
w tys. zł	60	15	45	0
Wskaźniki rezultatu: <ul style="list-style-type: none"> - zintegrowany komputerowy system biblioteczny w Mieście i Gminie 				

Projekt (Nazwa projektu): Restauracja obiektów gminnego dziedzictwa kulturowego Kod projektu: KDN/MiGMrocza5 Priorytet: 45	Nazwa Programu: Kultura bez granic
Krótki opis projektu: Celem niniejszego projektu jest zachowanie miejsko gminnego dziedzictwa kulturowego poprzez restaurację istniejących w Mieście i Gminie obiektów, które mają określoną wartość kulturową i turystyczną. Realizacja projektu przyczyni się do zahamowania procesu niszczenia zabytkowych obiektów Miasta i Gminy Mrocza, które mogą stać się atrakcjami turystycznymi, a także miejscem pracy dla mieszkańców. Zapewni ona także mieszkańcom Miasta i Gminy Mrocza możliwość czynnego uczestnictwa w życiu kulturalnym, lepsze warunki wykorzystania wolnego czasu, wypoczynku i rozwoju zainteresowań, a tym samym zwiększy zadowolenie społeczne i integrację mieszkańców Miasta i Gminy. Ważnym elementem aktywizacji kulturalnej w Mieście i Gminie Mrocza jest opracowanie i wdrożenie programu zarządzania kulturą, w tym jej finansowania z różnych źródeł wewnętrznych i zewnętrznych. Realizacja projektu przyczyni się do poprawy standardu życia mieszkańców Miasta i Gminy Mrocza, zmniejszenia skali patologii społecznej w Mieście i Gminie, rozwoju zainteresowań, lepszego wypoczynku i rekreacji oraz zwiększenia oferty kulturalnej.	
Realizator projektu: Urząd Miasta i Gminy	Beneficjenci: <ul style="list-style-type: none"> - mieszkańcy Miasta i Gminy - turyści - osoby prowadzące działalność gospodarczą - organizacje pozarządowe

Potencjalni partnerzy i odnoszone przez nich korzyści: - Urząd Marszałkowski Województwa Kujawsko Pomorskiego - Urząd Miasta i Gminy - Rady sołeckie - Wojewódzki Konserwator Zabytków - Lokalne Organizacje Pozarządowe - Lokalne Centrum Wspierania Rolnictwa i Przedsiębiorczości - Lokalne Centrum Edukacji Europejskiej - Sponsorzy prywatni		Potencjalny wkład partnerów w realizację projektu: - Urząd Marszałkowski Województwa Kujawsko Pomorskiego - Wojewódzki Konserwator Zabytków		
Warunki rozpoczęcia projektu: - zabezpieczenie środków finansowych na realizację projektu		Czynniki ryzyka: - brak środków finansowych		
Koszt i czas realizacji projektu (łącznie z przygotowaniem projektu): Szacunkowy koszt projektu w w latach 2009 - 2013: 600 tys. zł				
Łączne szacunkowe koszty i źródła finansowania programu w latach 2009 - 2013	Wydatki ogółem	Budżet Miasta i Gminy	Fundusze Europejskie	Inne
w tys. zł	600	150	450	0
Wskaźniki rezultatu: - ilość odrestaurowanych obiektów w Mieście i Gminie				

4.3.11 Program – e - Mrocza

4.3.11.1 Karta programu – e - Mrocza

PRIORYTET INTEGACJA SPOŁECZNA + WZROST JAKOŚCI ŻYCIA MIESZKAŃCÓW

1. Nazwa programu e - Mrocza	2. Nr programu: 11
3. Program służy realizacji celu strategicznego: Rozbudowa infrastruktury technicznej w celu zapewnienia wysokiej jakości życia mieszkańców	
4. Geneza, opis, planowane przedsięwzięcia: Przyspieszenie rozwoju gospodarczego i cywilizacyjnego, które obserwuje się obecnie w wyniku automatyzacji i rozwoju elektroniki i informatyki przyczynił się do uproszczenia dostępu do wiedzy i informacji głównie poprzez Internet. Wszystkie działania sprowadzają się do budowy na różnych poziomach, w tym na poziomie lokalnym społeczeństwa informacyjnego. Dostęp do Internetu staje się coraz bardziej potrzebny nie tylko w biznesie, ale także w życiu codziennym. Zasadniczym problemem jest w dalszym ciągu ograniczony dostęp do Internetu oraz wysokie koszty jego użytkowania. Celem programu jest upowszechnienie dostępu do Internetu w mieście oraz głównie na obszarach wiejskich gminy Mrocza. Program przyczyni się do: <ul style="list-style-type: none"> ■ rozbudowy sieci oraz zwiększenie ilości publicznych punktów dostępu do Internetu ■ rozwoju świadczonych przez Urząd Miasta i Gminy usług za pośrednictwem Internetu ■ budowy zintegrowanego gminnego systemu teleinformatycznego 	
5. Powiązania z programami: Nr 1. Miasto i Gmina ekologiczne i czyste Nr 2. Miasto i Gmina sprawne komunikacyjnie	6. Zgodność programu z dokumentami strategicznymi regionu i kraju: (nazwa dokumentu, cel, priorytet, działanie) Strategia Rozwoju Kraju 2007 – 2015: Priorytet:

<p>Nr 3. Miasto i Gmina przedsiębiorcze gospodarczo i efektywnie rolniczo Nr 4. Miasto i Gmina interesującym miejscem pracy Nr 5. Miasto i Gmina przyjazne dla mieszkańców i inwestorów Nr 6. Żyjmy razem i zdrowo Nr 7. Miasto i Gmina miejscem sportu, rekreacji i turystyki Nr 8. Edukacja wszystkich Nr 9 Miasto i Gmina bezpieczne Nr10 Kultura bez granic Nr12 Przyjazne Miasto i Gmina</p> <p>7. Partnerzy:</p> <ul style="list-style-type: none"> - Urząd Marszałkowski Województwa Kujawsko Pomorskiego - Urząd Miasta i Gminy - Lokalne Organizacje Pozarządowe - Lokalne Centrum Wspierania Rolnictwa i Przedsiębiorczości - Lokalne Centrum Edukacji Europejskiej - Sponsorzy prywatni 	<p>1,2,3,6 Narodowa Strategia Spójności 2007 – 2013: Cele horyzontalne: 4 Strategia Rozwoju Województwa Kujawsko pomorskiego 2007 – 2020: Priorytetowy obszar działań 2: Unowocześnie struktury funkcjonalno przestrzennej regionu. ■ Działanie 2.3; poddziałania: 2.3.1; 2.3.2 Regionalna Strategia Innowacji Województwa Kujawsko Pomorskiego Potencjalne źródła finansowania:</p> <ul style="list-style-type: none"> - budżet Miasta i Gminy - fundusze europejskie - fundusze budżetu państwa - środki inwestorów prywatnych - środki sponsorów - fundacje - banki 			
<p>8. Beneficjenci programu:</p> <ul style="list-style-type: none"> - mieszkańcy Miasta i Gminy - urząd Miasta i Gminy - przedsiębiorcy - turyści 				
<p>9. Jednostka wiodąca (osoba) odpowiedzialna za realizację programu: Referat Inwestycji i Gospodarki Przestrzennej Urzędu Miasta i Gminy</p>				
<p>10. Łączne szacunkowe koszty i źródła finansowania programu w latach 2008 - 2015</p>	<p>Wydatki ogółem</p>	<p>Budżet Miasta i Gminy</p>	<p>Fundusze Europejskie</p>	<p>Inne</p>
<p>w tys. zł</p>	<p>210</p>	<p>60</p>	<p>150</p>	<p>0</p>
<p>11. Wskaźniki rezultatu:</p> <ul style="list-style-type: none"> - liczba publicznych punktów dostępu do internetu - wzrost wskaźnika TMR sołectw - % mieszkańców z dostępem do internetu do ogółu mieszkańców 				

4.3.11.2 Karty projektów programu – e - Mrocza

<p>Projekt (Nazwa projektu): Informatyzacja usług Urzędu Miasta i Gminy Mrocza Kod projektu: ADM/Mrocza1 Priorytet: 40</p>	<p>Nazwa Programu: e - Mrocza</p>
<p>Krótki opis projektu: Realizacja projektu ma na celu poprawę systemu świadczonych przez Urząd Miasta i Gminy Mrocza usług. W ramach projektu przewiduje się wdrożenie rozwiązań umożliwiających składanie wniosków w formie elektronicznej oraz posługiwanie się podpisem elektronicznym. Projekt zakłada zakupienie i uruchomienie systemu informacyjnego zapewniającego możliwość definiowania zidentyfikowanych w Urzędzie procesów i budowania na ich podstawie systemu obiegu dokumentów i informacji. System umożliwi współdziałanie z Punktem Obsługi Mieszkańców i Klientów zapewniając bieżącą informację o aktualnym stanie załatwiania każdej</p>	

sprawy.				
Realizator projektu: Urząd Miasta i Gminy		Beneficjenci: - mieszkańcy Miasta i Gminy - turyści - osoby prowadzące działalność gospodarczą - organizacje pozarządowe		
Potencjalni partnerzy i odnoszone przez nich korzyści: - Urząd Marszałkowski Województwa Kujawsko Pomorskiego - Urząd Miasta i Gminy - Rady sołeckie - Lokalne Organizacje Pozarządowe - Lokalne Centrum Wspierania Rolnictwa i Przedsiębiorczości - Lokalne Centrum Edukacji Europejskiej - Sponsorzy prywatni		Potencjalny wkład partnerów w realizację projektu: - Urząd Marszałkowski Województwa Kujawsko Pomorskiego		
Warunki rozpoczęcia projektu: - zabezpieczenie środków finansowych na realizację projektu		Czynniki ryzyka: - brak środków finansowych		
Koszt i czas realizacji projektu (łącznie z przygotowaniem projektu): Koszt projektu w latach 2009 - 2015: 200 tys. zł				
Łączne koszty i źródła finansowania programu w latach 2009 - 2015	Wydatki ogółem	Budżet Miasta i Gminy	Fundusze Europejskie	Inne
w tys. zł	210	60	150	0
Wskaźniki rezultatu: - ilość z informatyzowanych procesów objętych projektem w Urzędzie Miasta i Gminy				

4.3.12 Program – Przyjazne Miasto i Gmina

4.3.12.1 Karta programu – Przyjazne Miasto i Gmina

PRIORYTET

INTEGACJA SPOŁECZNA + WZROST JAKOŚCI ŻYCIA MIESZKAŃCÓW

1. Nazwa programu Przyjazne Miasto i Gmina	2. Nr programu: 12
3. Program służy realizacji celu strategicznego: Rozbudowa infrastruktury technicznej w celu zapewnienia wysokiej jakości życia mieszkańców	
4. Geneza, opis, planowane przedsięwzięcia: Integracja z Unią Europejską oraz procesy związane z globalizacją wymuszają na jednostkach samorządowych rywalizację o środki pomocowe, inwestycje, turystów itp. Stopień przygotowania jednostek do tej rywalizacji decyduje o sukcesach, o szybszym rozwoju, lepszym standardzie życia mieszkańców. Ważną rolę w tych działaniach mają sprawy związane z szerokim udziałem społecznym w procesach decyzyjnych, w planowaniu i konstruowaniu wieloletnich dokumentów planistycznych w ramach zintegrowanych systemów zarządzania. Wszystko to decyduje o budowie wspólnej tożsamości w Mieście i Gminie (identyfikacja mieszkańców z misją i wizją Miasta i Gminy), zwiększeniu liczby inwestorów, wspieraniu rozwoju gospodarczego, czy też zwiększeniu liczby turystów. W ramach programu przewiduje się opracowanie: <ul style="list-style-type: none"> ■ systemu promocji Miasta i Gminy ukierunkowanej na grupy odbiorców: mieszkańcy, inwestorzy, turyści 	

<ul style="list-style-type: none"> ■ projektu budowy pozytywnego wizerunku Miasta i Gminy w świadomości młodzieży ■ projektu wspierania i upowszechniania wśród mieszkańców idei samorządowej ■ projektu lokalnej polityki prorodzinnej 					
5. Powiązania z programami: Nr 1. Miasto i Gmina ekologiczne i czyste Nr 2. Miasto i Gmina sprawne komunikacyjnie Nr 3. Miasto i Gmina przedsiębiorcze gospodarczo i efektywne rolniczo Nr 4. Miasto i Gmina interesującym miejscem pracy Nr 5. Miasto i Gmina przyjazne dla mieszkańców i inwestorów Nr 6. Żyjmy razem i zdrowo Nr 7. Miasto i Gmina miejscem sportu, rekreacji i turystyki Nr 8. Edukacja wszystkich Nr 9 Miasto i Gmina bezpieczne Nr10 Kultura bez granic Nr11 e-Mrocza 7. Partnerzy: - Urząd Marszałkowski Województwa Kujawsko Pomorskiego - Urząd Miasta i Gminy - Lokalne Organizacje Pozarządowe - Lokalne Centrum Wspierania Rolnictwa i Przedsiębiorczości - Lokalne Centrum Edukacji Europejskiej - Sponsorzy prywatni		6. Zgodność programu z dokumentami strategicznymi regionu i kraju: (nazwa dokumentu, cel, priorytet, działanie) Strategia Rozwoju Kraju 2007 – 2015: Priorytet: 6 Narodowa Strategia Spójności 2007 – 2013: Cele horyzontalne: 5 Strategia Rozwoju Województwa Kujawsko pomorskiego 2007 – 2020: Priorytetowy obszar działań 1: Rozwój nowoczesnej gospodarki Priorytetowy obszar działań 2: Unowocześnienie struktury funkcjonalno przestrzennej regionu. Potencjalne źródła finansowania: - budżet Miasta i Gminy - fundusze europejskie - fundusze budżetu państwa - środki inwestorów prywatnych - środki sponsorów - fundacje - banki			
8. Beneficjenci programu: - mieszkańcy Miasta i Gminy - urząd Miasta i Gminy - przedsiębiorcy - turyści					
9. Jednostka wiodąca (osoba) odpowiedzialna za realizację programu: Referat Inwestycji i Gospodarki Przestrzennej Urzędu Miasta i Gminy					
10. Łączne szacunkowe koszty i źródła finansowania programu w latach 2008 - 2015		Wydatki ogółem	Budżet Miasta i Gminy	Fundusze Europejskie	Inne
w tys. zł		105	54	51	
11. Wskaźniki rezultatu: - liczba imprez i wydarzeń promocyjnych - wzrost wskaźnika TMR sołectw - liczba uczestników imprez i wydarzeń promocyjnych - liczba turystów					

4.3.12.2 Karty projektów programu – Przyjazne Miasto i Gmina

Projekt (Nazwa projektu): Upowszechnianie idei samorządowych wśród mieszkańców Kod projektu: ADM/MiGMrocza2 Priorytet: 50	Nazwa Programu: Przyjazne Miasto i Gmina
---	--

<p>Krótki opis projektu: Społeczności lokalne stanowią jedną z zasadniczych podstaw ustroju demokratycznego, a prawo mieszkańców do uczestniczenia w zarządzaniu sprawami publicznymi wchodzi w zakres demokratycznych zasad, wspólnych dla wszystkich państw członkowskich Unii Europejskiej. W efekcie funkcjonowania samorządu przekształceniu uległ sektor życia publicznego. Samorząd stał się:</p> <ul style="list-style-type: none"> ■ istotnym czynnikiem rozwoju ekonomicznego ■ istotnym czynnikiem rozwoju społecznego szkołą demokracji ■ czynnikiem, który spowodował przełamanie barier odziedziczonych z okresu władzy totalitarnej ■ polem dla rozwoju inicjatyw i organizacji obywatelskich <p>Jednakże proces rozwoju samorządności, jak każdy inny proces przekształceń społecznych i ustrojowych przebiega na różnych płaszczyznach i musi pokonywać różnorodne bariery. Natomiast nie powstała jeszcze demokracja partycypacyjna, gdyż ludzie nie nauczyli się jeszcze sposobu uczestniczenia w sprawowaniu władzy. Budowa społeczeństwa obywatelskiego, demokracji lokalnej wymaga programu, który by wyznaczył cele i formy działalności, takiej aby każdy mieszkaniec działający aktywnie, każda organizacja, nawet ta najmniejsza, miały świadomość, że przez swą pracę, przyczynia(ją) się do realizacji celu dla całej Miasta i Gminy. Końcowym efektem projektu powinno być większe uczestnictwo społeczności lokalnej w procesie decyzyjnym Miasta i Gminy wyrażone współdecydowaniem, wzrostem akceptacji i odpowiedzialności dla podejmowanych działań oraz poprawą stanu komunikacji społecznej w Mieście i Gminie.</p>					
<p>Realizator projektu; Urząd Miasta i Gminy</p>		<p>Beneficjenci: - mieszkańcy Miasta i Gminy - osoby prowadzące działalność gospodarczą - organizacje pozarządowe</p>			
<p>Potencjalni partnerzy i odnoszone przez nich korzyści: - Urząd Marszałkowski Województwa Kujawsko Pomorskiego - Urząd Miasta i Gminy - Rady sołeckie - Lokalne Organizacje Pozarządowe - Lokalne Centrum Wspierania Rolnictwa i Przedsiębiorczości - Lokalne Centrum Edukacji Europejskiej</p>		<p>Potencjalny wkład partnerów w realizację projektu: - Urząd Marszałkowski Województwa Kujawsko Pomorskiego</p>			
<p>Warunki rozpoczęcia projektu: - zabezpieczenie środków finansowych na realizację projektu</p>		<p>Czynniki ryzyka: - brak środków finansowych</p>			
<p>Koszt i czas realizacji projektu (łącznie z przygotowaniem projektu): Koszt projektu w w latach 2009 - 2015: 35 tys. zł</p>					
<p>Łączne koszty i źródła finansowania programu w latach 2009 - 2015 w tys. zł</p>		<p>Wydatki ogółem 35</p>	<p>Budżet Miasta i Gminy 14</p>	<p>Fundusze Europejskie 21</p>	<p>Inne 0</p>
<p>Wskaźniki rezultatu: - ilość mieszkańców aktywnie biorących udział w życiu Miasta i Gminy</p>					
<p>Projekt (Nazwa projektu): Opracowanie projektu polityki prorodzinnej w Mieście i Gminie Kod projektu: OPS/MiGMrocza1</p>		<p>Nazwa Programu: Przyjazne Miasto i Gmina</p>			

Priorytet: 25				
Krótki opis projektu:				
<p>Polityka prorodzinna ma na celu zapewnienie trwania i rozwoju rodziny oraz należnych jej praw, w tym prawa do samodzielności ekonomicznej oraz decydowania o wychowaniu dzieci.</p> <p>Dlatego też polityka prorodzinna i skuteczna polityka socjalna powinna rozwijać się w stosunku do rodzin dysfunkcyjnych i znajdujących się w trudnej sytuacji – powinna polegać na zasadzie pomocniczości oraz mieć charakter interwencyjny i uzupełniający. Szczególną rolę w pracy niniejszego rodziną powinien odgrywać kontakt socjalny.</p> <p>Realizacja niniejszego programu w Mieście i Gminie Mrocza ma zapewnić osiągnięcie w dłuższej perspektywie czasu następujących celów:</p> <ul style="list-style-type: none"> ■ pomoc rodzinom w uzyskaniu samodzielności finansowej ■ poprawę warunków mieszkaniowych ludności Miasta i Gminy ■ przygotowanie dzieci i młodzieży do pełnienia funkcji rodzinnych i społecznych ■ zahamowanie istniejących negatywnych tendencji związanych z sytuacją demograficzną Miasta i Gminy. <p>Realizacja projektu w Mieście i Gminie Mrocza przyczyni się do:</p> <ul style="list-style-type: none"> ■ zmiany postaw prokreacyjnych w kierunku zwiększenia dzietności rodzin w Mieście i Gminie ■ zahamowania spadku liczby zawieranych małżeństw ■ wdrożenia skutecznego systemu wspierania budownictwa mieszkaniowego w Mieście i Gminie ■ poprawy warunków życia i pracy mieszkańców wsi, w tym sytuacji dochodowej ■ wprowadzenia nowych rozwiązań dotyczących finansowania edukacji i szkolnictwa ■ wspierania rodziców w wychowaniu dzieci i młodzieży ■ zmiany systemu pomocy społecznej w celu zwiększenia skuteczności jej działania 				
Realizator projektu; Urząd Miasta i Gminy		Beneficjenci: - mieszkańcy Miasta i Gminy - osoby prowadzące działalność gospodarczą - organizacje pozarządowe		
Potencjalni partnerzy i odnoszone przez nich korzyści: - Urząd Marszałkowski Województwa Kujawsko Pomorskiego - Starostwo Powiatowe w Nakle n/Notecia - Urząd Miasta i Gminy - Miejsko Gminny Ośrodek Pomocy Społecznej - Rady sołeckie - Lokalne Organizacje Pozarządowe - Lokalne Centrum Wspierania Rolnictwa i Przedsiębiorczości - Lokalne Centrum Edukacji Europejskiej		Potencjalny wkład partnerów w realizację projektu: - Urząd Marszałkowski Województwa Kujawsko Pomorskiego - Starostwo Powiatowe w Nakle n/Notecią		
Warunki rozpoczęcia projektu: - zabezpieczenie środków finansowych na realizację projektu		Czynniki ryzyka: - brak środków finansowych		
Koszt i czas realizacji projektu (łącznie z przygotowaniem projektu): Koszt projektu w w latach 2009 - 2010: 50 tys. zł				
Łączne koszty i źródła finansowania programu w latach 2009 - 2015 w tys. zł	Wydatki ogółem 50	Budżet Miasta i Gminy 20	Fundusze Europejskie 30	Inne 0

Wskaźniki rezultatu: - ilość narodzeń - wskaźnik TMR				
Projekt (Nazwa projektu): Przygotowanie systemu promocji Miasta i Gminy Mrocza Kod projektu: ADM/MiGMrocza3 Priorytet: 50		Nazwa Programu: Przyjazne Miasto i Gmina		
Krótki opis projektu: Niezbędnym uzupełnieniem programów od 4.3.3 do 4.3.11 jest ich promocja ukierunkowana na mieszkańców oraz potencjalnych turystów i inwestorów. Stwarzanie jednorodnego, zintegrowanego systemu informacji i promocji ma szczególnie przyczynić się do przygotowania: <ul style="list-style-type: none"> ■ nowych ofert turystycznych i inwestycyjnych ■ nowych tablic informacyjnych głównie z mapami (drogi wjazdowe, przystanki PKS, w siedzibie Urzędu Miasta i Gminy, w miejscach skupisk ruchu turystycznego) ■ tablic informacyjnych na skrzyżowaniach, placach ■ tablic informacyjnych z planem szlaków turystycznych (w miejscach węzłowych) ■ tablic kierunkowych wskazujących kierunek i odległość do ważniejszych obiektów (parkingi, wypożyczalnie, noclegownie, atrakcje itp) ■ tabliczki i oznakowanie szlaków turystycznych (rowerowych, konnych, krajoznawczych) Informacja ta musi dotrzeć do jak najszerszej grupy odbiorców (potencjalnych turystów, inwestorów) w powiecie i regionie. Program promocji musi zostać dobrze przemyślany i zaplanowany. W wyniku prowadzonej promocji uda się dotrzeć do potencjalnych odbiorców z ofertą turystyczną oraz nawiązać kontakt z grupą kilkunastu inwestorów zainteresowanych inwestycjami w sektorze turystyki w Mieście i Gminie Mrocza. Ostatecznym efektem programu powinno być stworzenie wizerunku Miasta i Gminy Mrocza jako miejsca przyjaznego dla turystów i inwestorów.				
Realizator projektu; Urząd Miasta i Gminy		Beneficjenci: - mieszkańcy Miasta i Gminy - osoby prowadzące działalność gospodarczą - inwestorzy - turyści		
Potencjalni partnerzy i odnoszone przez nich korzyści: - Urząd Miasta i Gminy - Rady sołeckie - Lokalne Organizacje Pozarządowe - Lokalne Centrum Wspierania Rolnictwa i Przedsiębiorczości - Lokalne Centrum Edukacji Europejskiej		Potencjalny wkład partnerów w realizację projektu:		
Warunki rozpoczęcia projektu: -zabezpieczenie środków finansowych na realizację projektu		Czynniki ryzyka: - brak środków finansowych		
Koszt i czas realizacji projektu (łącznie z przygotowaniem projektu): Koszt projektu w w latach 2009 - 2011: 20 tys. zł				
Łączne koszty i źródła finansowania programu w latach 2009 - 2015	Wydatki ogółem	Budżet Miasta i Gminy	Fundusze Europejskie	Inne

w tys. zł	20	20	0	0
Wskaźniki rezultatu: - wskaźnik TMR				

Budowa i remonty chodników przy drogach powiatowych i wojewódzkich									
Program 3 – Miasto i Gmina przedsiębiorczo gospodarczo i efektywne rolniczo									
Rozwijanie ekologicznej produkcji rolnej i przetwórstwa w Mieście i Gminie									
Wdrożenie projektu edukacji rolników z uwzględnieniem wymogów WPR - UE									
Wdrożenie systemu grup producenckich									
Organizacja Centrum Wspierania Rolnictwa i Przedsiębiorczości w Mieście i Gminie									
Wzrost uczestnictwa lokalnych MSP w programach UE									
Utworzenie funduszu doręczeńowego w Mieście i Gminie									
Identyfikacja barier we współpracy firm z instytucjami publicznymi na terenie Miasta i Gminy									
Program 4 – Miasto i Gmina interesującym miejscem pracy									
Realizacja programu szkoleń, praktyk dla osób rozpoczynających działalność gospod.									

HARMONOGRAM REALIZACJI PLANU 2008 2009 2010 2011 2012 2013 2014 2015 2016

Program 5 – Miasto i Gmina przyjazne dla mieszkańców i inwestorów									
Uzbrojenie terenów pod inwestycje na terenie Miasta i Gminy									
Program 6 – Żyjmy razem i zdrowo									
Pomoc w zwiększeniu jakości usług zdrowotnych w Mieście i Gminie									
Pomoc w zwiększeniu oferty w zakresie opieki społecznej i kryzysowej w Mieście i Gminie									
Program 7 – Miasto i Gmina miejscem sportu, rekreacji i turystyki									
Budowa Internatu na Stadionie Miejskim w Mroczy									
Zagospodarowanie turystyczne sołectw na terenie Miasta i Gminy									
Budowa basenu krytego w Mroczy									
Program 8 – Edukacja wszystkich									
Przebudowa Szkoły Podstawowej wraz salą gimnastyczną w Mroczy									
Przebudowa Szkoły Podstawowej w Witosławiu									
Wdrażanie alternatywnych form edukacji przedszkolnej w Mieście i Gminie									
Organizacja poradni planowania kariery zawodowej uczniów w Mieście i Gminie									

6.PROGRAM FINANSOWY REALIZACJI PLANU ROZWOJU LOKALNEGO MIASTA I GMINY

Dokumentem programowym realizacji Strategii Rozwoju Miasta i Gminy Mrocza na lata 2008 – 2020 jest średniookresowy Wieloletni Plan Finansowy i Inwestycyjny Miasta i Gminy Mrocza oraz Plan Rozwoju Miasta i Gminy Mrocza na lata 2008 – 2015 z odpowiednim oprogramowaniem komputerowym, które zawierają szczegółowe informacje na temat przedsięwzięć przewidzianych do realizacji w latach 2008-2015.

Plan zawiera zadania realizowane bezpośrednio przez Miasto i Gminę Mrocza, które są planowane do współfinansowania ze źródeł zewnętrznych przy udziale środków własnych budżetów Miasta i Gminy.

Plan stanowić będzie podstawę do przygotowania rocznych planów inwestycyjnych i budżetów Miasta i Gminy oraz przygotowania właściwej dokumentacji i wniosków w celu pozyskania finansowych środków zewnętrznych na planowane w nim projekty.

Na zadania zaproponowane do realizacji, w latach 2008-2015 przeznaczyć należy **79.971 tys. zł**, w tym ze środków własnych Miasta i Gminy **29.131 tys. zł**. Plan Rozwoju Miasta i Gminy Mrocza jest dokumentem otwartym, przedsięwzięcia oraz ich parametry finansowe na lata przyszłe będą weryfikowane i aktualizowane, w oparciu o stopień realizacji projektów zaplanowanych na poszczególne lata budżetowe zgodnie z możliwościami Wieloletniego Planu Finansowego Miasta i Gminy Mrocza 2008 – 2015. .

Przewidywane, szacunkowe koszty realizacji programów i projektów w latach 2008-2015 w tys. zł zostały przedstawione w poniższej tabeli:

PRIORYTETY / PROGRAMY / PROJEKTY	Koszt Programu / Projektu w latach 2008 - 2015	Źródła finansowania programu		
		Budżet MiG	Fundusze europejskie	Inne
Ogółem, w tym:	79971	29417	38550	12004
Wydatki inwestycyjne	78366	29131	37469	11766
Wydatki nieinwestycyjne	1605	286	1081	238

PRIORYTET WZROST JAKOŚCI ŻYCIA MIESZKAŃCÓW

1. MIASTO I GMINA EKOLOGICZNE I CZYSTE	14910	395	9202	5313
Projekty inwestycyjne:	14910	395	9202	5313
Budowa kanalizacji sanitarnej dla wsi: Modrakowo, Kosowo, Kozia Góra i Krukówko	3200	0	1920	1280
Budowa oczyszczalni przyzgodowych na terenie Miasta i Gminy	1500	375	1125	0
Budowa kanalizacji sanitarnej dla wsi Ostrowo i Drzewianowo	2500	0	1500	1000
Budowa kanalizacji sanitarnej dla wsi Matyldzin	2500	0	1500	1000
Budowa kanalizacji sanitarnej dla wsi Wiele	1000	0	600	400
Budowa kanalizacji sanitarnej dla wsi Samsiecznynek	1000	0	600	400
Budowa i modernizacja systemu poprawy jakości powietrza w Mieście i Gminie	210	20	157	33

Przebudowa stacji uzdatniania wody w Mroczy	2000	0	1200	800
Przebudowa stacji uzdatniania wody we wsi Wiele	500	0	300	200
Przebudowa stacji uzdatniania wody we wsi Modrakowo	500	0	300	200

PRIORYTETY / PROGRAMY / PROJEKTY	Koszt Programu / Projektu w latach 2008 - 2015	Źródła finansowania programu		
		Budżet MiG	Fundusze europejskie	Inne

**PRIORYTET
WZROST JAKOŚCI ŻYCIA MIESZKAŃCÓW**

2. MIASTO I GMINA SPRAWNE KOMUNIKACYJNIE	38666	19585	18352	729
---	--------------	--------------	--------------	------------

Projekty inwestycyjne:	38666	19585	18352	729
Budowa obwodnicy w Mroczy (3500 mb)	25000	12500	12500	0
Budowa drogi Mrocza – Wiele	1300	520	780	0
Budowa drogi Mrocza – Krukówko	500	200	300	0
Budowa drogi Mrocza - Chwiałki	500	200	300	0
Budowa drogi Wyrza – Kaźmierzewo	2212	880	1332	0
Budowa drogi Witosław – Orle (do szkoły)	240	96	144	0
Budowa drogi Jeziorki Zabartowskie – Rajgród	410	164	246	0
Budowa drogi Kosowo - Modrakowo	700	280	420	0
Budowa drogi Kosowo – Kozia Góra	700	280	420	0
Budowa drogi Wiele - Rościmin	3184	1274	1910	0
Rekultywacja dróg na terenie gminy	3318	3038	0	280
Budowa i remonty chodników przy drogach powiatowych i wojewódzkich	602	153	0	449

**PRIORYTET
ROZWÓJ PRZEDSIĘBIORCZOŚCI LOKALNEJ ORAZ DOSTOSOWANIE OBSZARÓW WIEJSKICH MIASTA I GMINY DO STANDARDÓW UNII EUROPEJSKIEJ**

3. MIASTO I GMINA PRZEDSIĘBIORCZE GOSPODARczo I EFEKTYWNE ROLNICZO	476	108	190	178
---	------------	------------	------------	------------

Projekty nieinwestycyjne:	476	108	190	178
Rozwijanie ekologicznej produkcji rolnej i przetwórstwa w Mieście i Gminie	24	4	0	20
Wdrożenie projektu edukacji rolników z uwzględnieniem wymogów WPR - UE	4	1	0	3
Wdrożenie systemu grup producenckich	24	4	0	20
Organizacja Centrum Wspierania Rolnictwa i Przedsiębiorczości w Mieście i Gminie	144	24	120	0
Wzrost uczestnictwa lokalnych MSP w programach UE	50	25	0	25
Utworzenie funduszu poręczeniowego w Mieście i Gminie	200	30	70	100
Identyfikacja barier we współpracy firm z instytucjami publicznymi na terenie Miasta i Gminy	10	8	0	2

PRIORYTETY / PROGRAMY / PROJEKTY	Koszt Programu / Projektu w latach 2008 - 2015	Źródła finansowania programu		
		Budżet MiG	Fundusze europejskie	Inne

PRIORYTET**TWORZENIE MIEJSC PRACY + ROZWÓJ PRZEDSIĘBIORCZOŚCI LOKALNEJ + DOSTOSOWANIE OBSZARÓW WIEJSKICH MIASTA I GMINY DO STANDARDÓW UE**

4.MIASTO I GMINA INTERESUJĄCYM MIEJSCEM PRACY	24	4	0	20
Projekty nieinwestycyjne:	24	4	0	20
Realizacja programu szkoleń, praktyk dla osób rozpoczynających działalność gospod	24	4	0	20

PRIORYTET**WZROST JAKOŚCI ŻYCIA MIESZKAŃCÓW + ROZWÓJ PRZEDSIĘBIORCZOŚCI LOKALNEJ + DOSTOSOWANIE OBSZARÓW WIEJSKICH MIASTA I GMINY DO STANDARDÓW UE**

5.MIASTO I GMINA PRZYJAZNA DLA MIESZKAŃCÓW I INWESTORÓW	600	300	300	0
Projekty inwestycyjne:	600	300	300	0
Uzbrojenie terenów pod inwestycje	600	300	300	0

PRIORYTET**INTEGRACJA SPOŁECZNA + WZROST JAKOŚCI ŻYCIA MIESZKAŃCÓW**

6. ŻYJMY RAZEM I ZDROWO	2300	1000	800	500
Projekty inwestycyjne:	2300	1000	800	500
Pomoc w zwiększeniu jakości usług zdrowotnych w Mieście i Gminie	300	100	200	0
Pomoc w zwiększeniu oferty w zakresie opieki społecznej i kryzysowej w Mieście i Gminie	2000	900	600	500

PRIORYTET**ROZWÓJ TURYSTYKI + ROZWÓJ PRZEDSIĘBIORCZOŚCI LOKALNEJ + WZROST JAKOŚCI ŻYCIA MIESZKAŃCÓW**

7. MIASTO I GMINA MIEJSCEM SPORTU, REKREACJI I TURYSTYKI	10400	3140	5900	1360
---	--------------	-------------	-------------	-------------

Projekty inwestycyjne:	10400	3140	5900	1360
Budowa Internatu na Stadionie Miejskim w Mroczy	2800	500	1400	900
Zagospodarowanie turystyczne sołectw na terenie Miasta i Gminy	1600	640	500	460
Budowa basenu krytego w Mroczy	6000	2000	4000	0

PRIORYTETY / PROGRAMY / PROJEKTY	Koszt Programu / Projektu w latach 2008 - 2015	Źródła finansowania programu		
		Budżet MiG	Fundusze europejskie	Inne

PRIORYTET**EDUKACJA WSZYSTKICH + WZROST JAKOŚCI ŻYCIA MIESZKAŃCÓW**

8. EDUKACJA WSZYSTKICH	6600	2360	840	3400
-------------------------------	-------------	-------------	------------	-------------

Projekty inwestycyjne:	5600	2240	0	3360
Przebudowa Szkoły Podstawowej wraz salą gimnastyczną w Mroczy	5000	2000	0	3000
Przebudowa Szkoły Podstawowej w Witosławiu	600	240	0	360
Projekty nieinwestycyjne:	1000	120	840	40
Wdrażanie alternatywnych form edukacji przedszkolnej w Mieście i Gminie	700	100	600	0
Organizacja poradni planowania kariery zawodowej uczniów w Mieście i Gminie	250	10	240	0
Wdrożenie systemu stypendiów dla dzieci i młodzieży uzdolnionej w Mieście i Gminie	50	10	0	40

PRIORYTET**BEZPIECZEŃSTWO + WZROST JAKOŚCI ŻYCIA MIESZKAŃCÓW**

9. MIASTO I GMINA BEZPIECZNA	240	90	150	0
-------------------------------------	------------	-----------	------------	----------

Projekty inwestycyjne:	240	90	150	0
Wdrożenie zintegrowanego systemu bezpieczeństwa w Mieście i Gminie	240	90	150	0

PRIORYTET**ROZWÓJ KULTURY + WZROST JAKOŚCI ŻYCIA MIESZKAŃCÓW**

10. KULTURA BEZ GRANIC	5440	2321	2615	504
-------------------------------	-------------	-------------	-------------	------------

Projekty inwestycyjne:	5440	2321	2615	504
-------------------------------	-------------	-------------	-------------	------------

Przebudowa świetlic w Drażnie, Kaźmierzowie, Izabelii, Wielu, Krukówku, Jezioro Zabartowskie oraz budowa świetlic w Ostrowie i Kosowie	1380	660	720	0
Budowa świetlic w Białowieży, Rościminku oraz w Samsieczynku	720	216	0	504
Budowa świetlic w Wyrzy i Matyldzie oraz przebudowa świetlicy w Drzewianowie	880	560	320	0
Przebudowa i rozbudowa Miejsko Gminnego Ośrodka Kultury i Rekreacji w Mroczy	1800	720	1080	0
Wdrożenie zintegrowanego systemu obsługi biblioteki i jej filii w Mieście i Gminie	60	15	45	0
Restauracja obiektów gminnego dziedzictwa kulturowego	600	150	450	0

PRIORYTETY / PROGRAMY / PROJEKTY	Koszt Programu / Projektu w latach 2008 - 2015	Źródła finansowania programu		
		Budżet MiG	Fundusze europejskie	Inne

**PRIORYTET
INTEGRACJA SPOŁECZNA + WZROST JAKOŚCI ŻYCIA MIESZKAŃCÓW**

11. e-Mrocza	210	60	150	0
---------------------	------------	-----------	------------	----------

Projekty inwestycyjne:	210	60	150	0
Informatyzacja usług Urzędu Miasta i Gminy Mrocza	210	60	150	0

**PRIORYTET
INTEGRACJA SPOŁECZNA + WZROST JAKOŚCI ŻYCIA MIESZKAŃCÓW**

12. PRZYJAZNA MIASTO I GMINA	105	54	51	0
-------------------------------------	------------	-----------	-----------	----------

Projekty nieinwestycyjne:	105	54	51	0
Upowszechnienie idei samorządowych wśród mieszkańców Miasta i Gminy	35	14	21	0
Opracowanie projektu polityki prorodzinnej w Mieście i Gminie	50	20	30	0
Przygotowanie systemu promocji Miasta i Gminy	20	20	0	0

7. REALIZACJA, MONITORING, OCENA, KOMUNIKACJA SPOŁECZNA

7.1 System wdrażania planu rozwoju lokalnego oraz komunikacja społeczna

Wdrożenie Planu Rozwoju Lokalnego wymaga tworzenia odpowiednich warunków organizacyjnych do skutecznej realizacji ustalonych planów.

Odpowiednio wykwalifikowana kadra pracowników Urzędu Miasta i Gminy Mrocza, racjonalny podział zadań na stanowiskach pracy w strukturach gminnych, sprawne procedury postępowania, skoordynowana współpraca pomiędzy specjalistami (osobami odpowiedzialnymi za realizację konkretnych programów operacyjnych) i zespołami roboczymi Komitetu ds. Planu Rozwoju Lokalnego, wdrożenie efektywnych systemów zarządzania informacją – to podstawowe cechy sprawnie funkcjonującej organizacji, która zdolna jest skutecznie wprowadzać w życie ustalenia wynikające z strategicznych planów rozwoju.

System organizacyjny procesu wspomaganie realizacji strategii oraz PLR stanowić będą:

- Władze Miasta i Gminy Mrocza (Burmistrz, Przewodniczący Rady),
- Komisje Rady Miasta i Gminy Mrocza,
- Komitet Koordynacyjny oraz Zespoły Robocze ds. Plan Rozwoju Lokalnego Miasta i Gminy Mrocza

Władze Miasta i Gminy Mrocza – główny organ wykonawczy.

Kluczową rolę w procesie wdrażania strategii z wykorzystaniem Planu Rozwoju odgrywać będą władze Miasta i Gminy Mrocza, tj. Burmistrz, Przewodniczący Rady oraz wyznaczeni pracownicy Urzędu Miasta i Gminy.

W celu wyraźnego określenia odpowiedzialności za realizację programów operacyjnych dla każdego z nich wyznaczono jednostkę lub osobę koordynującą.

Szczegółowy podział zadań i odpowiedzialności powinien być odzwierciedlony w regulaminie organizacyjnym Miasta i Gminy Mrocza.

Ogólny nadzór nad realizacją Planu Rozwoju Lokalnego Miasta i Gminy Mrocza 2008-2015 wykonywany będzie przez Burmistrza Miasta i Gminy.

Komisje Rady Miasta i Gminy Mrocza – opiniowanie i ocena procesu wdrażania Planu Rozwoju.

Proces wdrażania Planu Rozwoju wspomagany będzie przez Komisje Rady Miasta i Gminy, które powinny pełnić następujące funkcje:

- opiniujące wyniki procesu wdrażania Planu Rozwoju (monitoring), w tym kontrolujące stopień realizacji poszczególnych programów,
- adresata szczegółowych pytań i problemów pojawiających się w trakcie procesu wdrażania Planu Rozwoju,
- platformy dyskusji na temat wskaźników efektywności poszczególnych programów operacyjnych wdrażanego Planu Rozwoju.
- organizacji osób opracowujących nowe programy operacyjne lub dokonujących ich modyfikacji.

Uwzględniając powyższy katalog funkcji Komisji Rady Miasta i Gminy władze Miasta i Gminy Mrocza organizować będą (raz na kwartał lub zgodnie z uzgodnieniami) spotkania sprawozdawcze, podczas których członkowie Komisji informowani będą o wynikach realizacji poszczególnych programów i na bieżąco o problemach związanych z wdrażaniem Planu Rozwoju.

Podczas spotkań sprawozdawczych Komisje będą miały możliwość zaprezentować swoje stanowiska w kwestiach dotyczących osiągniętych rezultatów realizacji Planu Rozwoju.

Zasadniczym elementem procesu wdrażania Planu Rozwoju będzie sprawne zarządzanie poszczególnymi programami, projektami i zadaniami.

Będzie to związane z koniecznością podejmowania bieżących i szczegółowych decyzji realizacyjnych, które będą poza sferą funkcji Rady Miasta i Gminy Mrocza w tym zakresie.

Komitet ds. Koordynacji Realizacji Planu Lokalnego Rozwoju [KR - PLR] – pełnienie funkcji doradczych.

Rolą KR - PLR będzie angażowanie do współpracy przedstawicieli innych (poza wymienionymi) lokalnych instytucji, stowarzyszeń oraz (w miarę możliwości) liderów lokalnych i mieszkańców Miasta i Gminy Mrocza

Podstawowe funkcje Komitetu w procesie wspomaganie realizacji strategii będą ściśle powiązane z możliwościami organizacji i osób współpracujących, które sprowadzać się będą do:

- pomocy w zarządzaniu bieżącymi programami operacyjnymi, a w ich ramach zadaniami,
- definiowania nowych problemów, dla których niezbędne będzie opracowanie nowych programów operacyjnych i zadań,
- monitorowania i modyfikacji istniejących programów i zadań.

Wszystkie działania organizacyjne procesu wspomaganie Planu Rozwoju Lokalnego Miasta i Gminy Mrocza powinny być podporządkowane podstawowemu celowi – **identyfikacji przeszkód oraz poszukiwaniu metod i rozwiązań, które pozwolą je pokonać.**

Wersja elektroniczna Planu Rozwoju Lokalnego Miasta i Gminy Mrocza 2008-2015, która zawiera również Model analiz stanu Miasta i Gminy Mrocza 2003-2007 stwarza możliwość monitorowania i aktualizacji w dowolnie wybranym czasie.

7.2 Monitoring oraz ocena Planu Rozwoju Lokalnego

Monitorowanie można zdefiniować jako proces systematycznego zbierania i analizowania ilościowych i jakościowych informacji na temat wdrażanych projektów i całego programu w aspekcie finansowym i rzeczowym, mający na celu zapewnienie zgodności realizacji projektów i programu z wcześniej zatwierdzonymi założeniami i celami.

Monitorowanie odbywa się w oparciu o odpowiednie wskaźniki rzeczowe i finansowe. Dane (wskaźniki) pozyskiwane przez instytucję zarządzającą w ramach procesu monitorowania służą między innymi do bieżącego śledzenia skuteczności i efektywności programu, jak również poszczególnych działań i projektów poprzez porównanie faktycznych efektów rzeczowych i finansowych z tymi zapisanymi w uzupełnieniu programu i planach finansowych. Dane do systemu monitorowania pochodzą przede wszystkim z okresowych raportów przygotowywanych przez określone osoby, wyznaczone przez Burmistrza Miasta i Gminy.

Jednym z najistotniejszych elementów każdego uzupełnienia programu są wskaźniki osiągnięć na poziomie produktu, rezultatu oraz oddziaływania, zdefiniowane dla każdego działania oraz priorytetu programu operacyjnego.

Przy opracowywaniu tych wskaźników należy korzystać z metodologii przedstawionej w dokumencie roboczym nr 3 Komisji Europejskiej, zatytułowanym „**Wskaźniki dla monitorowania i oceny – indykatorywna metodologia**”.

Każde działanie posiada zatem zdefiniowane wskaźniki osiągnięć na trzech poziomach celów.

Zadanie monitorowania i ewaluacji działań strukturalnych wynika wprost z przepisów prawa, choć sposób ich przeprowadzania zależy od natury i zakresu ocenianej pomocy. Celem jest sprawdzenie, za pomocą zdefiniowanych na odpowiednim poziomie wskaźników, efektywności wdrażania i wykorzystywanych środków.

W każdym okresie programowania przeprowadza się ocenę jednolitych dokumentów programowych lub programów operacyjnych na trzech etapach procesu wdrażania: przed jego rozpoczęciem (ocena ex-ante; ang. ex-ante evaluation), w połowie okresu wdrażania

(ang. mid-term evaluation) oraz po zakończeniu realizacji programu (ocena końcowa; ang. ex-post evaluation).

W celu monitorowania wdrażania Planu Rozwoju i oceny jego efektywności w stosunku do ustalonych celów, konieczne jest ustalenie zestawu wskaźników. Można więc wyróżnić następujące poziomy wskaźników:

- **wskaźniki wkładu** dotyczą przyznanych środków finansowych na realizację projektów. Wskaźniki finansowe są wykorzystywane do monitorowania postępów w ramach (rocznych) zobowiązań i wypłat funduszy dostępnych dla danego działania, programu, projektu w stosunku do jego dopuszczalnych kosztów.
- **wskaźniki wyników** odnoszą się do działalności. Są one mierzalne w jednostkach fizycznych lub monetarnych (np. długość zbudowanej drogi, liczba przedsiębiorstw, które otrzymały wsparcie finansowe).
- **wskaźniki rezultatu** odnoszą się do bezpośredniego efektu spowodowanego przez program. Dostarczają one informacji o zmianach np. w zachowaniu, zdolności i efektywności bezpośrednich beneficjentów. Wskaźniki te mogą być wyrażane w jednostkach fizycznych (np. skrócenie czasu podróży, liczba uczestników, którzy ukończyli szkolenie, liczba wypadków drogowych, etc.) lub finansowych (wzrost zasobów sektora prywatnego, obniżenie kosztów transportu).
- **wskaźniki wpływu** odnoszą się od konsekwencji programu wykraczających poza jego bezpośrednich beneficjentów.

Można zdefiniować dwa typy wpływu: wpływ bezpośredni, to te efekty, które występują po upływie pewnego czasu, ale bezpośrednio wiążą się z podjętymi działaniami; wpływ globalny to efekty w długim okresie, oddziałujące na szerszą populację.

Badanie tego wpływu jest złożone, a określenie przejrzystych relacji przyczynowo-skutkowych często bardzo trudne.

	Opis	Wskaźnik
Wynik	Budowa drogi	Realizacja: ■ finansowe: koszt, stan zaawansowania prac; ■ rzeczowe: kilometry zbudowane, poziom zaawansowania prac
Rezultat	Obniżony czas podróży i koszty transportu	■ dostępność ■ oszczędność czasu (w minutach) ■ oszczędność kosztów (%)
Wpływ bezpośredni	Zwiększone bezpieczeństwo Zwiększony przepływ osób i towarów	■ zmiany w przepływie ruchu (%)
Wpływ globalny	Wzrost aktywności społeczno-gospodarczej	■ dywersyfikacja produkcji ■ tworzenie miejsc pracy netto ■ wzrost PKB regionu na osobę i na pracownika

Przy użyciu wskaźników możemy zmierzyć takie zagadnienia w projekcie jak skuteczność i efektywność.

■ Skuteczność porównuje co zostało zrobione z tym co początkowo zostało zaplanowane, tzn. porównuje wyniki, rezultaty i/lub wpływ rzeczywisty z oczekiwanym.

■ Efektywność określa relację pomiędzy wynikami, rezultatami i/lub wpływem a wkładem (zwłaszcza środkami finansowymi) wykorzystanym do ich osiągnięcia.

Wielkości efektywności i skuteczności mogą więc być wyliczone dla każdego etapu programu lub działania, tzn. dla wyników, rezultatów i wpływu. Te wielkości pozwalają porównać to co zostało osiągnięte z tym, co było zaplanowane (skuteczność) oraz ze środkami, które zostały wykorzystane (efektywność).

INSTRUKCJA AKTUALIZACJI I MONITOROWANIA PLANU ROZWOJU LOKALNEGO MIASTA I GMINY MROCZA 2008- 2015

Cel instrukcji

We współczesnym świecie wszyscy stawiamy na wysoką jakość dokumentów planistycznych, a szczególnie na ich wiarygodność i szybkość dostępu do informacji, które są podstawą podejmowania decyzji na różnych poziomach zarządzania gminą.

Celem instrukcji jest wdrożenie nowoczesnych, elektronicznych metod strategicznego planowania, którego jednym z zasadniczych elementów jest ciągła realizacja procesu kontroli i ocen (monitorowania), aktualizacji oraz weryfikacji stanu uwarunkowań rozwojowych Miasta i Gminy, potwierdzanie lub ponowne wytyczanie celów głównych i pośrednich oraz okresowe porównywanie planów z efektami podejmowanych działań w ramach programów operacyjnych.

Od momentu, w którym rozpocznie się proces realizacji Planu Rozwoju Lokalnego Miasta i Gminy Mrocza, jego przebieg nieuchronnie może ulec pewnym zmianom, zwłaszcza w przypadku projektów, których realizacja zależy od uzyskania środków z Regionalnego Programu Operacyjnego.

Mogą zmienić się uwarunkowania rozwojowe, problemy, struktura analizy programów i ich finansowania, jak również skutki podejmowanych działań.

Może się zmienić nie tylko harmonogram realizacji programów operacyjnych, ale także ich budżet oraz planowane przedsięwzięcia cząstkowe.

Punktem wyjścia niniejszej instrukcji jest Model Analiz o Stanie Miasta i Gminy Mrocza 2003 – 2007 oraz Plan Rozwoju Lokalnego Miasta i Gminy Mrocza 2008 – 2015 – dokumenty planistyczne przyjęte uchwałą Rady Miasta i Gminy Mrocza do realizacji.

Poprzez ustalenie jasnych i przejrzystych ram postępowania postanawia się kwartalnie monitorować oraz raz na rok aktualizować Model Analiz o Stanie Miasta i Gminy oraz Plan Rozwoju Lokalnego Miasta i Gminy Mrocza.

Podstawowym elementem prac będzie wyodrębnienie i określenie: etapów działań planistycznych, sposobów ich realizacji (narzędzi), terminów zakończenia prac, osób odpowiedzialnych oraz systemu uzyskiwania efektów działań

**MODEL PROCEDURY AKTUALIZACJI I MONITOROWANIA PLANU ROZWOJU
LOKALNEGO MIASTA I GMINY MROCZA [PRL]**

Działania planistyczne	Sposób realizacji - narzędzia	Term. zakończ./osoba odpowiedzialna	Efekt działania
Etap I Opracowanie systemu organizacji procesu wspomagania /monitorowania i kontroli zmian PLR	Określenie struktury organizacji procesu wspomagania/ monitorowania PLR, zdefiniowanie planu komunikacji i kontroli zmian, opracowanie formularza zmian	Czerwiec/Lipiec 2009 Przewodniczący Komisji koordynacyjnej PLR	Plan wspomagania/monitorowania/komunikacji/kontroli zmian PLR
Etap II Ocena uwarunkowań rozwojowych Miasta i Gminy – model analizy stanu, analiza SWOT, analiza celów, porównanie planów z efektami podejmowanych działań	Zebranie danych do Modelu Analizy o Stanie Miasta i Gminy, analiza przyjętych programów rozwoju, ocena jakości usług publicznych, analiza stanu infrastruktury komunalnej, analiza SWOT oraz podjętych uchwał.	Maj 2009 (co roku) Przewodniczący Komisji Koordynacyjnej PLR	Model Analizy o Stanie Miasta i Gminy 2003-2007 itd. Raport o stanie realizacji celów, Lista efektów
Etap III Sporządzenie wniosków w sprawie nowych programów operacyjnych oraz zadań cząstkowych PLR. Dokonanie weryfikacji stanu realizacji PLR, a szczególnie przyjętych programów operacyjnych.	Wybór nowych programów operacyjnych oraz zadań. Przedstawienie stanu realizacji PLR. Zebranie wniosków w sprawie nowych programów operacyjnych oraz zmian dotyczących realizowanych programów operacyjnych /terminy, koszty/. Wypełnienie formularza zmian dla wnioskowanych programów operacyjnych według ustalonych wymogów. Przygotowanie listy programów operacyjnych według wewnętrznych priorytetów. Przesłanie wniosków do Komisji Koordynacyjnej PLR oraz Burmistrza i Przewodniczącego Rady Miasta i Gminy.	Czerwiec 2008 (co roku) Przewodniczący Komisji Koordynacyjnej PLR	Wnioski ws. programów operacyjnych. Raport zmian PLR. Lista programów operacyjnych według priorytetów oraz kategorii.
Etap IV Ustalenie listy zmian oraz programów według priorytetów i kategorii. Przygotowanie projektu zaktualizowanej wersji PLR na lata 2009- 2017 Priorytetów inwestycyjnych Przygotowanie prognozy dochodów i wydatków budżetowych 2009-2017	Zestawienie przesłanych wniosków ws zmian oraz programów operacyjnych. Ocena zmian oraz wnioskowanych programów operacyjnych w oparciu o przyjęte kryteria – prezentacja ocen. Ustalenie listy programów operacyjnych wg priorytetów i kategorii – ranking programów operacyjnych na podstawie uzyskanych ocen. Przygotowanie prognozy dochodów i wydatków budżetowych. Przyjęcie nowych założeń makro i mikro ekonomicznych.	Sierpień 2009 (co roku) Przewodniczący Komisji Koordynacyjnej SRG Sierpień Skarbnik Miasta i Gminy	Ranking programów operacyjnych na okres 2009 – 2017. Projekt PLR 2009-2017 Prognoza dochodów i wydatków budżetowych 2009 - 2017

<p>Etap V Określenie limitów wolnych środków na zadania inwestycyjne. Wybór zadań PLR do realizacji z WPI na lata 2009 – 2017.</p>	<p>Analiza przygotowanej prognozy wolnych środków budżetowych na lata 2009 – 2017. Wybór zadań PLR do realizacji z WPI z zachowaniem relacji wielkości nakładów inwestycyjnych do poziomu wolnych środków – przygotowanie wstępnego projektu PLR i WPI.</p>	<p>Wrzesień 2009 (co roku) Skarbnik Miasta i Gminy</p> <p>Wrzesień 2009 (co roku) Przewodniczący Komisji Koordynacyjnej PLR oraz WPI</p>	<p>Limit wolnych środków na zadania inwestycyjne.</p> <p>Wstępna wersja PLR i WPI</p>
<p>Etap VI Określenie zdolności finansowej i kredytowej Miasta i Gminy</p> <p>Opracowanie wersji projektowej PLR oraz WPI</p>	<p>Analiza możliwości wykorzystania zewnętrznych źródeł finansowania zadań inwestycyjnych</p> <p>Weryfikacja wstępnej wersji PLR oraz WPI, wprowadzenie korekt, przygotowanie wersji projektowej PLR oraz WPI</p>	<p>Wrzesień 2009 (co roku) Skarbnik Miasta i Gminy</p> <p>15 Październik (co roku) Przewodniczący Komisji Koordynacyjnej PLR/WPI oraz Burmistrz Miasta i Gminy</p>	<p>Wykaz możliwości wzrostu zobowiązań budżetowych.</p> <p>Wersja projektowa PLR oraz WPI</p>
<p>Etap VII Określenie skutków finansowania zadań przy udziale środków zewnętrznych. Opracowanie zrównoważonego projektu PLR/WPI</p>	<p>Analiza zdolności finansowej Miasta i Gminy z uwzględnieniem wzrostu zobowiązań z tytułu nowych kredytów.</p> <p>Weryfikacja wersji projektowej WPI, wprowadzenie korekt, przygotowanie zrównoważonego projektu WPI</p>	<p>30 Październik 2009 (co roku) Skarbnik Miasta i Gminy</p> <p>15 Listopad 2009 (co roku) Burmistrz Miasta i Gminy</p>	<p>Skumulowany wynik budżetowy Zrównoważony projekt PLR/WPI</p> <p>Przedłożenie projektu PLR/WPI Radzie Miasta i Gminy</p>
<p>Etap VIII Podjęcie uchwał w sprawie PLR/WPI</p>	<p>Przeprowadzenie analiz projektu PLR/WPI przez komisje. Wprowadzenie zmian przy jednoczesnej ocenie możliwości finansowych. Przyjęcie ostatecznej wersji PLR/WPI przez Radę Miasta i Gminy Mrocza</p>	<p>Grudzień 2009 (co roku) Rada Miasta i Gminy</p>	<p>Uchwała Rady Miasta i Gminy w sprawie PLR/WPI</p>

8. RAPORT O STANIE MIASTA I GMINY MROCZA 2003-2007

- stanowi integralną część Strategii Rozwoju Miasta i Gminy Mrocza 2008 - 2020

9. PODSUMOWANIE

Przyjęcie 10 priorytetów realizacji Strategii Rozwoju Miasta i Gminy Mrocza na lata 2008 – 2020 oraz położenie nacisku na konieczność ciągłego analizowania zmian stanu Miasta i Gminy w stosunku do zapisów planistycznych było przyczyną przygotowania nowej edycji Planu Rozwoju Lokalnego Miasta i Gminy Mrocza na lata 2008 – 2015.

Plan Rozwoju Lokalnego przyjęty przez Radę Miasta i Gminy jest podstawą realizowanych przez samorząd i wszystkie lokalne podmioty projektów, składających się na realizację strategii rozwoju Miasta i Gminy.

